บันทึกข้อความ

หน่วยงาน กปภ.ข.๗ กองบริหารทั่วไป งานกฎหมายและนิติกรรม โทร.๐-๔๒๓๒-๓๐๐๓

ที่ มท ๕๕๒๒๐/ **วันที่** ๘ ธันวาคม ๒๕๖๕

เรื่อง รายงานข้อมูลที่ดิน สาธารณประโยชน์ ที่ กปขภ.ข.๗ และ กปภ.สาขาในสังกัดเขต ๗ ใช้ประโยชน์ และข้อมูลการตรวจสอบอาคารตามมาตรา ๓๒ ทวิ แห่ง พ.ร.บ.ควบคุมอาคาร ฯ

(๓) เรียน หัวหน้างานกฎหมายฯ

ตามที่ คณะกรรรมการพิจารณาข้อมูลข่าวสารของ กปภ. ได้มีหนังสือแจ้งให้หน่วยงานในสังกัดทำการสำรวจการครอบครองและใช้ประโยชน์ที่ดินสาธารณประโยชน์ และข้อมูลการตรวจสอบอาคารตามมาตรา ๓๒ ทวิ แห่ง พ.ร.บ.ควบคุมอาคาร ฯ ตามหนังสือคณะกรรมการพิจารณาข้อมูลข่าวสารของ กปภ.ที่ มท ๕๕๖๒๑-๑/๑๓๕๔ ลว.๗ ธันวาคม ๒๕๖๕ นั้น **(เอกสารแนบ ๑)**

งานกฎหมาย ฯ ได้ทำการรวบรวมข้อมูลการครอบครองและใช้ประโยชน์ที่ดินประเภทสาธารณประโยชน์ของ กปภ.ข.๗ และ กปภ.สาขาในสังกัด กปภ.ข.๗ มีรายละเอียด ดังนี้

๑. กปภ.ข.๗ และ กปภ.สาขาอุดรธานี (พ.) ได้ครอบครองและใช้ประโยชน์ที่ดินสาธารณประโยชน์ จำนวน ๑ แปลง

แปลง โคกหนองตุ ตั้งอยู่ ม.๔ ถ.รอบเมือง ต.หนองบัว อ.เมือง จ.อุดรธานี **(เอกสารแนบ ๒)**

๒. กปภ.สาขานครพนม ได้ครอบครองและใช้ประโยชน์ที่ดินสาธารณประโยชน์ จำนวน ๒ แปลง ได้แก่

แปลงที่ ๑ โคกภูกระแตบ้านไผ่ล้อม ม.๑ ต.อาจสามารถ อ.เมือง จ.นครพนม

แลปงที่ ๒ ทำเลเลี้ยงสัตว์ภูกระแตสาธารณประโยชน์ ม.๑๒ ต.หนองญาติ อ.เมือง จ.นครพนม **(เอกสารแนบ ๓)**

๓. กปภ.สาขาบึงกาฬ ได้ครอบครองและใช้ประโยชน์ที่ดินสาธารณประโยชน์ จำนวน ๒ แปลง ได้แก่

แปลงที่ ๑ บริเวณอ่างเก็บน้ำหนองเลิง ม.๑ ต.ดอนหญ้านาง อ.พรเจริญ จ.บึงกาฬ

แปลงที่ ๒ บริเวณริมน้ำสงคราม ม.๑ ต.ดอนหญ้านาง อ.พรเจริญ จ.บึงกาฬ **(เอกสารแนบ ๔)**

๔. กปภ.สาขาพังโคน ได้ครอบครองและใช้ประโยชน์ที่ดินสาธารณประโยชน์ จำนวน ๑ แปลง ได้แก่

แปลง หนองขี้เห็น ม.๒ ถ.พังโคน – วาริชภูมิ ต.พังโคน อ.พังโคน จ.สกลนคร **(เอกสารแนบ ๕)**

๕. กปภ.สาขาศรีสงคราม ได้ครอบครองและใช้ประโยชน์ที่ดินสาธารณประโยชน์ จำนวน ๑ แปลง ได้แก่

แปลงบ้านปากอูน ม.๑ ต.ศรีสงคราม อ.ศรีสงคราม จ.นครพนม **(เอกสารแนบ ๖)**

ในส่วน ข้อมูลการตรวจสอบอาคารตามมาตรา ๓๒ ทวิ แห่ง พ.ร.บ.ควบคุมอาคาร ฯ <u>ไม่พบ</u>การแจ้งข้อมูลอาคารจากส่วนงานที่เกี่ยวข้องว่ามีอาคารหรือสิ่งก่อสร้างที่ต้องตามมาตราดังกล่าว

/ ดังนั้น เพื่อให้การ . . .

ดังนั้น เพื่อให้การรวบรวมข้อมูลคณะกรรมการพิจารณาข้อมูลข่าวสารของ กปภ.เห็นควรจัดส่งข้อมูลพร้อมเอกสารแก่ กทส.๗ เพื่อแจ้งข้อมูลทางจดหมายอิเล็กทรอนิกส์แก่คณะกรรมการพิจารณาข้อมูลข่าวสารของ กปภ. เพื่อจะได้ดำเนินการในส่วนที่เกี่ยวข้อง ต่อไป

จึงเรียนมาเพื่อโปรดพิจารณา

(นายวรินทร ไชยราช)
นิติกร ๗

(1) เรียน ผอ.กบร.๗

งานกฎหมายฯ ได้รวบรวมข้อมูลการตรวจสอบ และใช้ประโยชน์ที่สาธารณประโยชน์ของ กปภ.ข.๗ และ กปภ. สาขาในสังกัดแล้ว จึงเห็นควรแจ้ง กทส.๗ ทราบและจัดส่งข้อมูลข่าวสารให้ กองบริการกลาง เพื่อนำข้อมูลไปจัดแสดงในศูนย์ข้อมูลข่าวสารของ กปภ. ต่อไปด้วย จะเป็นพระคุณยิ่ง

จึงเรียนมาเพื่อโปรดพิจารณา

(นางฐพัชร์ ไชโยราษฎร์)
นิติกร ๗ รักษาการแทน
หัวหน้างานกฎหมายและนิติกรรม
๕ ธ.ค. ๖๕

(2) เรียน ผอ.กทส.๗
เพื่อโปรดดำเนินการต่อไปด้วย
จะขอบคุณยิ่ง

(นางปรียาภรณ์ พลเตชา)
ผู้อำนวยการกองบริหารทั่วไป
- ๘ ธ.ค. ๒๕๖๕

(3) เรียน หน. ประมวลข้อมูล
ดำเนินการต่อไป
จะขอบคุณ

(นายตุลิต ดวงมาตย์พล)
ผู้อำนวยการกองเทคโนโลยีสารสนเทศ
การประปาส่วนภูมิภาคเขต ๗
๘ ธ.ค. ๖๕

กปภ.ข.๗
เลขรับที่ ๑๕๑๘/๗๒๓๓
วันที่ - ๗ ธ.ค. ๒๕๖๕
เวลา ๑๔.๒๑

บันทึกข้อความ

หน่วยงาน คณะกรรมการพิจารณาข้อมูลข่าวสารของ กปภ. โทร ๐ ๒๕๕๑ ๘๑๑๒

ที่ มท ๕๕๖๒๑-๑/๑๓๕๔ **วันที่** ๗ ธันวาคม ๒๕๖๕

เรื่อง การจัดส่งข้อมูลข่าวสาร เพื่อจัดแสดงในศูนย์ข้อมูลข่าวสารของ กปภ. ครั้งที่ ๒

เรียน ผชท. ผอ.ฝกม. ผอ.ฝกพ. ผอ.ฝพน. ผอ.กปภ.ข.๕ และ ผอ.กปภ.ข.๗

ตามหนังสือคณะกรรมการพิจารณาข้อมูลข่าวสารของ กปภ. ที่ มท ๕๕๖๒๑-๑/๑๑๕๙ ลงวันที่ ๒๑ ตุลาคม ๒๕๖๕ ขอความอนุเคราะห์ทุกหน่วยงานที่เกี่ยวข้องจัดส่งข้อมูลข่าวสาร ประจำปีงบประมาณ ๒๕๖๕ ให้กองบริการกลาง ฝ่ายอำนวยการ ภายในวันที่ ๒๕ พฤศจิกายน ๒๕๖๕ เพื่อนำข้อมูลไปจัดแสดงในศูนย์ข้อมูลข่าวสารของ กปภ. ตามพระราชบัญญัติข้อมูลข่าวสารของราชการ พ.ศ. ๒๕๔๐ นั้น

บัดนี้ ฝ่ายเลขานุการ(กองบริการกลาง) ได้ตรวจสอบข้อมูลพบว่า ยังมีบางหน่วยงานที่ไม่ได้จัดส่งข้อมูลข่าวสารให้ ดังนั้นเพื่อให้การเผยแพร่ข้อมูลเป็นปัจจุบัน ครบถ้วน สมบูรณ์ จึงขอความอนุเคราะห์หน่วยงานที่เกี่ยวข้อง จัดส่งข้อมูลตามตารางรายละเอียดข้อมูลข่าวสารมาตรา ๗ และมาตรา ๙ แห่ง พระราชบัญญัติข้อมูลข่าวสารของราชการ พ.ศ. ๒๕๔๐ ประจำปีงบประมาณ ๒๕๖๕ (เอกสารแนบ) **ภายในวันที่ ๑๓ ธันวาคม ๒๕๖๕** โดยจัดส่งข้อมูลข่าวสารให้กองบริการกลาง ฝ่ายอำนวยการ ทางไปรษณีย์อิเล็กทรอนิกส์ : rattanaka@pwa.co.th โทร. ๐ ๒๕๕๑ ๘๑๑๙

จึงเรียนมาเพื่อโปรดดำเนินการจัดส่งข้อมูลตามตารางดังกล่าว และจัดส่งข้อมูลภายในเวลาที่กำหนด ต่อไปด้วย จะขอบคุณยิ่ง

(นายมนตรี คุ้มสว่าง)
ผู้อำนวยการกองบริการกลาง
กรรมการและเลขานุการ
คณะกรรมการพิจารณาข้อมูลข่าวสารของการประปาส่วนภูมิภาค

(๑) ด่วนที่สุด
เรียน ผอ.กผว.๗, ผอ.กบร.๗
ดำเนินการต่อไป

(นายสุรชาติ จันทรา)
ผู้ช่วยผู้อำนวยการการประปาส่วนภูมิภาคเขต ๗ (บริหาร) รักษาการแทน
ผู้อำนวยการการประปาส่วนภูมิภาคเขต ๗
7 S.A. 2565

(๒) เรียน หง.กฎหมายฯ, คุณอรินทร์
เพื่อดำเนินการต่อไป จะขอบคุณ

(นางปรียาภรณ์ พลเตชา)
ผู้อำนวยการกองบริหารทั่วไป
- ๗ ธ.ค. ๒๕๖๕

Change for Good
การประปาส่วนภูมิภาค

- กรอก หมายเลข ตรง กลับ

รายละเอียดข้อมูลข่าวสารมาตรา ๗ และมาตรา ๙ แห่งพระราชบัญญัติข้อมูลข่าวสารของราชการ พ.ศ. ๒๕๔๐ ประจำปีงบประมาณ ๒๕๖๕

ลำดับ	เรื่อง	หน่วยงานที่รับผิดชอบ	หมายเหตุ
๑	ม.๗(๑) โครงสร้างองค์กร	ฝกม.	
๒	ม.๗(๒) อำนาจหน้าที่	ฝกม.	
๓	ม.๗(๓) สถานที่ติดต่อ	ฝกม.	
๔	ม.๗(๔) กฎ มติ คณะรัฐมนตรี ที่เกี่ยวข้อง	ฝกม.	
๕	ม.๙(๑) ผลการพิจารณาหรือคำวินิจฉัยที่มีผลโดยตรงต่อเอกชน ได้แก่ คำสั่ง การอนุญาต/อนุมัติ การวินิจฉัย/อุทธรณ์ ที่กระทำโดยเจ้าหน้าที่	ฝกม.	
๖	ม.๙(๒) นโยบายหรือการตีความข้อกฎหมาย , แผนยุทธศาสตร์ของหน่วยงาน	ฝกม.	
๘	ม.๙(๔) คู่มือหรือคำสั่งเกี่ยวกับวิธีปฏิบัติงานเจ้าหน้าที่ซึ่งมีผลกระทบกับเอกชน	ฝกม.	
๙	ม.๙(๖) สัญญาสัมปทาน สัญญาผูกขาดตัดตอน/สัญญาร่วมทุนกับเอกชนในการจัดทำบริการสาธารณะ	ฝกม.	
๑๑.๔.๒	**ให้หน่วยงานของรัฐที่มีหน้าที่ในการให้บริการประชาชน ต้องเปิดเผยข้อมูลข่าวสารที่เกี่ยวข้องกับการให้บริการประชาชน ดังนี้**		
	(๑) หลักเกณฑ์และขั้นตอนในการบริการประชาชนของหน่วยงาน รวมทั้งระเบียบหรือข้อบังคับที่เกี่ยวข้อง	ฝกม.	
	(๒) เอกสารและคู่มือการปฏิบัติงานของบุคลากรภายใต้หลักเกณฑ์และขั้นตอนการให้บริการประชาชน รวมทั้งระเบียบหรือข้อบังคับที่เกี่ยวข้อง	ฝกม.	
	(๓) ข้อมูลพื้นฐานหรือข้อมูลเชิงสถิติเกี่ยวกับการให้บริการประชาชนของหน่วยงาน	ผชท.	
๑๑.๔.๓	**ให้หน่วยงานของรัฐต้องเปิดเผยข้อมูลข่าวสารที่เกี่ยวข้องกับการบริหารงานของหน่วยงาน ดังนี้**		
	(๑) โครงสร้างและอำนาจหน้าที่ของหน่วยงานตามกฎหมายจัดตั้งหรือกฎหมายอื่นที่เกี่ยวข้อง	ฝกม. ฝกพ.	
	(๔) ระเบียบ ข้อบังคับ หลักเกณฑ์และขั้นตอนการปฏิบัติงานที่บุคลากรของหน่วยงานต้องใช้เป็นแนวทางในการดำเนินงาน	ฝกม.	
๑๑.๔.๕	**ให้หน่วยงานของรัฐต้องเปิดเผยข้อมูลข่าวสารที่เกี่ยวข้องกับการบริหารงานบุคคลของหน่วยงาน ดังนี้**		
	(๔) หลักเกณฑ์ที่เกี่ยวข้องการพิจารณาให้คุณหรือให้โทษต่อบุคลากรในหน่วยงาน	ฝกม. ฝกพ.	
	(๕) หลักเกณฑ์การประเมินผลการปฏิบัติงานประจำปีของบุคลากรในหน่วยงาน	ฝกพ.	
	(๖) รายงานการประเมินผลเกี่ยวกับการดำเนินการตามหลักเกณฑ์การให้คุณให้โทษต่อบุคลากรและรายงานการประเมินผลเกี่ยวกับการประเมินผลการปฏิบัติงานประจำปีของบุคลากรในหน่วยงาน	ฝกพ.	
๑๑.๕	ข้อมูลข่าวสารเกี่ยวกับงานวิจัยที่ใช้เงินงบประมาณ	ฝพน.	
๑๑.๖	ข้อมูลข่าวสารเกี่ยวกับที่สาธารณประโยชน์	กปภ.ข.๕ , กปภ.ข.๗	
๑๑.๗	ข้อมูลข่าวสารเกี่ยวกับรายชื่อผู้เข้ารับการฝึกอบรมของหน่วยงานต่างๆ	ฝพน.	
๑๑.๙	รายงานผลการตรวจสอบอาคารตามมาตรา ๓๒ ทวิ แห่งพระราชบัญญัติควบคุมอาคาร พ.ศ. ๒๕๒๒	กปภ.ข.๕ , กปภ.ข.๗	

แบบสำรวจที่สาธารณประโยชน์ ประจำปีงบประมาณ ๒๕๖๕

(ที่ดินอันเป็นสาธารณสมบัติของแผ่นดินสำหรับพลเมืองใช้ร่วมกัน)

สังกัดการประปาส่วนภูมิภาคเขต 7. และ กปภ. สาขาอุดรธานี (ฆ.)

๑. **ที่สาธารณประโยชน์ประเภทที่ดินสาธารณประโยชน์**

ลำดับที่	ชื่อที่สาธารณประโยชน์	สถานที่ตั้งของที่สาธารณประโยชน์ (หมู่ที่ ถนน ตำบล อำเภอ จังหวัด)	เนื้อที่			ทะเบียนที่ดินสาธารณประโยชน์		หนังสือสำคัญสำหรับที่หลวง		เอกสารแสดงพิกัดและตำแหน่งที่ตั้งของที่ดินสาธารณประโยชน์ (ขอเอกสารแนบ)
			ไร่	งาน	วา	มี เลขที่ (ขอเอกสารแนบ)	ไม่มี	มี เลขที่ (ขอเอกสารแนบ)	ไม่มี	
1.	โคกหนองๆ	ม.4 ต.รอบเมือง	45	1	80					✓
		ต.หนองบัว อ.เมือง								
		จ.อุดรธานี								

๒. **ที่สาธารณประโยชน์ประเภทเขตควบคุมทางน้ำตามกฎหมายว่าด้วยการเดินเรือในน่านน้ำไทย**

ลำดับที่	ชื่อที่สาธารณประโยชน์	แบบบันทึกรายละเอียดการปักหมุดเขตควบคุมทางน้ำ		แผนที่แสดงขอบเขตการปักหลักเขตควบคุมทางน้ำ	
		มี (ขอเอกสารแนบ)	ไม่มี	มี (ขอเอกสารแนบ)	ไม่มี

ผู้รับรองข้อมูล

ลงชื่อ.....ผู้รับรองข้อมูล

(.....)

ผู้อำนวยการกองบริหารทั่วไป

ลงชื่อ.....ผู้ตรวจสอบ

(.....)

หัวหน้างานกฎหมายและนิติกรรม

๔.๗.

ที่ มท ๕๕๒๒๐/ ๔๙๓๔

การประปาส่วนภูมิภาคเขต ๗
๑๔๐ หมู่ ๔ ถนนรอบเมือง
ตำบลหนองบัว อำเภอเมือง
จังหวัดอุดรธานี ๔๑๐๐๐

๑ สิงหาคม ๒๕๖๕

เรื่อง ขอติดตามผลการขออนุญาตใช้ที่ดินสาธารณประโยชน์แปลงโคกหนองตุ

เรียน เจ้าพนักงานที่ดินจังหวัดอุดรธานี

ตามที่การประปาส่วนภูมิภาค (กปภ.) ได้ดำเนินการขอใช้และขอถอนสถาพที่ดินสาธารณะประโยชน์ตั้งอยู่หมู่ที่ ๔ ตำบลหนองบัว อำเภอเมืองอุดรธานี จังหวัดอุดรธานี แปลง“โคกหนองตุ” (บางส่วน) เพื่อใช้ในกิจการประปาก่อสร้างสถานีจ่ายน้ำการประปาส่วนภูมิภาคเขต ๗ ตามระเบียบกระทรวงมหาดไทย ว่าด้วยหลักเกณฑ์และวิธีการเกี่ยวกับการอนุญาตตามมาตร ๙ แห่งประมวลกฎหมายที่ดิน พ.ศ.๒๕๔๓ และระเบียบกระทรวงมหาดไทย ว่าด้วยวิธีปฏิบัติเกี่ยวกับการถอนสภาพ การจัดขึ้นทะเบียนและการจัดหาผลประโยชน์ในที่ดินของรับ ตามประมวลกฎหมายที่ดิน พ.ศ.๒๕๕๐ รายละเอียดตามเอกสารที่ได้แนบมาพร้อมนี้แล้วนั้น

ด้วยการประปาส่วนภูมิภาคเขต ๗ มีความจำเป็นต้องรายงานความก้าวหน้าการขออนุญาตใช้ที่ดินดังกล่าว ตามหมายเหตุประกอบงบการเงินให้สำนักงานตรวจเงินแผ่นดินทราบเป็นระยะ จึงขออนุญาตติดตามผลการขออนุญาตใช้ที่ดิน อนึ่งในการนี้การประปาส่วนภูมิภาคเขต ๗ ได้มอบหมายให้ นายมนต์ชัย แสนสีมน หัวหน้างานแผนงาน กองแผนและวิชาการ หมายเลขโทรศัพท์ ๐๘๖-๐๑๗-๙๕๕๒ เป็นผู้ประสานงาน

จึงเรียนมาเพื่อโปรดพิจารณาและโปรดให้ความอนุเคราะห์ด้วย ผลเป็นประการใดโปรดแจ้งการประปาส่วนภูมิภาคเขต ๗ ทราบต่อไป จะขอบคุณยิ่ง

ขอแสดงความนับถือ

(นายยุทธศักดิ์ แพงเพ็ง)
ผู้อำนวยการการประปาส่วนภูมิภาคเขต ๗

กองแผนและวิชาการ
งานแผนงาน
โทร.๐๘๖-๐๑๗-๙๕๕๒ (มนต์ชัย)

ผู้อำนวยการกอง.....
หัวหน้างาน มนต์ชัย
เจ้าของเรื่อง แผนงาน
ผู้พิมพ์.....ผู้ตรวจทาน.....
ผู้ยกร่าง.....

รายงานความก้าวหน้าการขอนุญาตใช้ที่ดินตามหมายเหตุประกอบงบการเงิน (ที่ดิน อาคารและอุปกรณ์)

หน่วยงานรับผิดชอบ สังกัด รปก.2 (กปภ.ข.7)

ลำดับ	หน่วยงาน/สัญญา เลขที่/ลงวันที่สัญญา	ชื่อโครงการ	อาคารและสิ่งปลูกสร้าง (บาท)	ประเภทที่ดิน	หมายเหตุประกอบงบการเงิน ณ 31 มีนาคม 2565	1. สถานที่	รายงานความก้าวหน้าการขออนุญาตใช้ที่ดิน ณ 30 มิถุนายน 2565	
							2. การดำเนินงาน	3. มีเอกสาร
1	[illegible]	งานก่อสร้างบ้านพักพนักงาน ขนาด 2 ครอบครัว ภายในบริเวณ กปภ.ข.7 (สำนักงานหัวหน้าโครงการ) อุดรธานี	1,25,[illegible] 34	ที่ดินสาธารณประโยชน์	สำนักงานที่ดินจังหวัดอุดรธานีดำเนินการรังวัดแล้ว ปัจจุบันอยู่ในขั้นตอนจัดทำแผนที่แนบท้ายพระราชกฤษฎีกาถอนสภาพที่ดินสาธารณประโยชน์	กปภ.ข.7	สำนักงานที่ดินจังหวัดอุดรธานีดำเนินการรังวัดแล้ว ปัจจุบันอยู่ในขั้นตอนจัดทำแผนที่แนบท้ายพระราชกฤษฎีกา 27 ก.ค 65 ถอนสภาพที่ดินสาธารณประโยชน์ (อยู่ระหว่างการพิจารณาของกรมฯ)	
2	[illegible]	[illegible] ขนาด 300 ม.ม. พร้อมโรงสูบน้ำดิบและเครื่องสูบน้ำและระบบไฟฟ้าของศูนย์ [illegible] พระกลางทุ่ง อ.เขาสุทมน จ.นครพนม [illegible]	10,411,472.29	ที่ดินกรมชลประทาน	อยู่ระหว่างการพิจารณาที่สำนักงานชลประทานที่ 7 อุบลราชธานี	บ้านแดน ตำบลพระกลางทุ่ง อำเภอเขาสุทมน จังหวัดนครพนม	อยู่ระหว่างการพิจารณาที่สำนักงานชลประทานที่ 7 อุบลราชธานี	
รวม			10,870,244.63					

ผู้จัดทำ .....
(.....)
ตำแหน่ง

ผู้ตรวจสอบ .....
(.....)
ตำแหน่ง

คำอธิบายเพิ่มเติม

1. สถานที่ ให้ระบุชื่อที่ประชาชนทั่วไปรู้จัก เช่น สถานีจ่ายน้ำ สถานีสูบน้ำ
2. การดำเนินงาน ให้ประมวลให้ดำเนินการถึงขั้นตอนใด เช่น อยู่ระหว่างการพิจารณาของกรมธนารักษ์ ขอใช้ที่ดินฯ
3. มีเอกสาร ให้ระบุด้วยเครื่องหมาย ✓ และให้แนบเอกสารดังกล่าวมาพร้อมด้วย

ลงนามแล้ว

(นายยุทธศักดิ์ แพงเพ็ง)
ผู้อำนวยการการประปาส่วนภูมิภาคเขต ๗
๒ ส.ค. ๒๕๖๕

6) เรียน ผอ.กปภ.ข.7
เพื่อโปรดพิจารณา
[illegible]
(นายเสวตร์ แสงแก้ว)
ผู้อำนวยการ[illegible]และวิชาการ
1 ส.ค. 65

9) เรียน ผอ.กปภ.ข.7
เพื่อติดตามความคืบหน้าการขออนุญาตใช้ที่ดิน ทั้ง 2 แปลง ซึ่งได้รับแจ้งผลจากสำนักงานที่ดิน จ.อุดรธานี และโครงการส่งน้ำและบำรุงรักษาน้ำก่ำ ซึ่งได้แนบมาพร้อมนี้
จึงเรียนมาเพื่อโปรดพิจารณา หากเห็นชอบได้โปรดนำเรียน ผอ.กปภ.ข.7 เพื่อโปรดลงนามต่อไป
(นายมนต์ชัย แสนสีมน)
หัวหน้างาน ๘ งานแผนงาน
๒๗ ก.ค 65

(ร.ว. ๙)

ระวาง 5543 I 6824 **มาตราส่วน** ๑/๔๐๐๐

ประเภทการรังวัด ขอใช้ที่สาธารณประโยชน์ **ราย** เทศบาลตำบลหนองบัว (การประปาส่วนภูมิภาค เขต 7)

ตำบล หนองบัว **อำเภอ** เมืองอุดรธานี **จังหวัด** อุดรธานี

ผู้รังวัด นายดำริ หนันต๊ะ **ตำแหน่ง** นายช่างรังวัดชำนาญงาน **รังวัดวันที่** ๑๕ / กันยายน / ๒๕๖๔

22/07/2564-7009

ร.ว.12:3110/2564 5543 I 6822,7024,7022

น

เก่า หลวงท้องถิ่น

วงท้องถิ่น

งท้องถิ่น

องถิ่น 5543 I 6824 | 5543 I 7024

ถ้าเป็นรูปแผนที่แบ่งแยก แม้สามารถจะให้ผู้แบ่งแยก และผู้รับแยกรับรองรูปแผนที่ได้ ก็ให้ลงชื่อรับรองไว้เสียด้วย วันที่.....เดือน.....พ.ศ. .....

ข้าพเจ้าขอรับรองว่าได้ตรวจรูปแผนที่นี้แล้วเห็นว่า ตามที่เจ้าพนักงานได้ทำการรังวัดมานั้น ถูกต้อง ตรงกับความประสงค์ของข้าพเจ้าทุกประการแล้ว

.....

.....

.....ผู้จำลอง

(.....นายดำริ หนันต๊ะ.....)

วันที่...../...../.....

.....ผู้ตรวจ

(.....นายสำรวย ศศิวิมล.....)

วันที่...../...../.....

เพื่ออำนวยความสะดวก
โปรดค้นหาหลักเขตเก่า นำกลางแนวเขต
ก่อนวันทำการรังวัดด้วย

ให้นำใบนัดหมายการรังวัดมาด้วย

(ท.ด. ๒)

ใบนัดรังวัดตามคำขอเลขที่ 2834/2564 ลงวันที่ 24 มิถุนายน 2564

ประเภท ☐ ออกโฉนด ☐ รวมโฉนด ☐ แบ่งแยก ☐ สอบเขต ☑ อื่น ๆ

จำนวนแปลง 1 แปลง

บันทึกสำหรับแผนกรังวัด

ใช้เวลาเดินทาง - วัน
ทำการรังวัดและได้ส่วนที่ดิน - วัน
ลงที่หมายเขียนรายงานกับทำบัญชี - วัน
รวมวันทำการรังวัดทั้งหมด 9 วัน
ใช้หลัก - หลัก
เรียกเงินค่าใช้จ่ายรังวัด 26,190.00 บาท
นายธีรพงษ์ สวัสดิสาร ผู้บันทึก
นายบรรเทิง พลายงาม หัวหน้าแผนก

คำสั่ง

ให้ นายดำริ หนันต๊ะ
ไปทำการรังวัดรายนี้ตามที่กำหนด
เบอร์โทรช่างรังวัด 08-9422-3882
สถานที่นัดพบ สำนักงานที่ดินจังหวัดอุดรธานี
หรือ ที่ดินที่ทำการรังวัด

( )
เจ้าพนักงานที่ดิน

หมายเหตุ ฝ่ายรังวัด โทร. 042-244100 ต่อ 17

ที่ว่าการ สำนักงานที่ดินจังหวัดอุดรธานี
วันที่ 24 เดือน มิถุนายน พ.ศ. 2564
ข้าพเจ้า เทศบาลตำบลหนองบัว (โดย นายยอดชาย ธาราเสาวรภย ผู้ดำเนินการแทน)

ขอให้ถ้อยคำรับรองแก่เจ้าพนักงานว่า ตามคำขอของข้าพเจ้า
ลงวันที่ 24 เดือน มิถุนายน พ.ศ. 2564
ขอรังวัดที่ดิน ที่สาธารณประโยชน์
ตำบล อำเภอ
จังหวัด โทรศัพท์ 08-1058-9889
ข้าพเจ้าจะ ช่างแผนที่

ในวันที่ 30 เดือน สิงหาคม พ.ศ. 2564 เวลา 09.00 นาฬิกา เพื่อทำการรังวัด ถ้าข้าพเจ้าไม่ไปพบช่างแผนที่ตามกำหนดนัดนี้แล้ว ขอให้พิจารณายกเลิกคำขอได้ และข้าพเจ้ายินยอมเสียเงินค่าธรรมเนียมรวมทั้งค่าใช้จ่ายอย่างอื่นด้วยทั้งสิ้นเว้นไว้แต่จะมีเหตุขัดข้อง ซึ่งข้าพเจ้าจะรีบมาชี้แจงให้เจ้าพนักงานทราบล่วงหน้า ก่อนวันทำการไม่น้อยกว่า ๕ วันเพื่อจะได้เลื่อนวันหรือตกลงกันเป็นอย่างอื่นต่อไป

☐ ข้าฯ ได้วางเงินมัดจำรังวัดเรียบร้อยแล้ว
☑ ข้าฯ จะนำเงินมัดจำรังวัดมาวางในวันที่ 30 กรกฎาคม 2564

อนึ่ง ข้าฯ จะไปพบช่างรังวัด ณ
ในวันที่ 30 สิงหาคม 2564 เวลา 09.00 น.
ข้าพเจ้าจะมารับหนังสือแจ้งเจ้าของที่ดินข้างเคียงในวันที่

ผู้ให้ถ้อยคำ
(เทศบาลตำบลหนองบัว (โดย นายยอดชาย))
เจ้าพนักงานที่ดิน
( )

ใบสั่งเงินค่าใช้จ่ายรังวัด

ค่าใช้จ่ายรังวัดที่ดินโฉนดที่
อำเภอ เงิน บาท
เจ้าพนักงานที่ดินผู้สั่ง
วัน เดือน พ.ศ.

ใบสั่งหลักเขตที่ดิน

ค่าหลักเขตที่ดินโฉนดที่
อำเภอ จำนวน หลัก
เงิน บาท
เจ้าพนักงานที่ดินผู้สั่ง
วัน เดือน พ.ศ.

ฝ่ายหะเบียน โทร.

(โปรดอ่านด้านหลัง)

เลขที่ 63-6298477

ใบเสร็จรับเงิน

ในการดำเนินการตามที่ได้รับ

สำนักงานที่ดิน จังหวัด

วันที่ เดือน พ.ศ.

หน้าต่อสำหรับองค์การสวนสัตว์

เลขที่ดิน หน้าสำรวจ หมู่ที่ ตำบล/แขวง

อำเภอ/เขต จังหวัด

จากผู้ขอรับ บาท

ได้รับเงินจาก บาท

ตัวอักษรสลึงตัวเลข

รายการ	ค่าธรรมเนียม		รายการ	ค่าธรรมเนียม		หมายเหตุ
	บาท	สต.		บาท	สต.	
ค่าสำรวจ			การเก็บเงินตั้งแต่ต้น การเก็บเงินได้ตั้งแต่ ดอกเบี้ย ค่าปรับต่างๆ รายได้อื่นๆ			
รวม			รวม			

รวมทั้งสิ้น บาท (ตัวอักษร)

ได้เป็นการถูกต้องแล้ว

(ลงชื่อ) ..... ผู้รับเงิน

สำหรับเจ้าของที่ดิน

การชำระเงินเป็นอัน ในกรณีจะขอคืนเงินต้องนำใบเสร็จนี้ไปแสดงต่อ ... ภายในกำหนดเวลา ... ปีนับแต่วันที่ได้ชำระเงิน

เลขที่ 63-6311493

R0054(R101)/55

ใบเสร็จรับเงิน
ในราชการกรมที่ดิน

ตรวจสอบที่สาธารณะ

สำนักงานที่ดิน จังหวัดอุดรธานี

วันที่ 22 เดือน กรกฎาคม พ.ศ. 2564

หนังสือสำหรับอสังหาริมทรัพย์ เลขที่ 999999

เลขที่ดิน 5 หน้าสำรวจ หมู่ที่ ระวาง ตำบล/แขวง หนองบัว

อำเภอ/เขต เมืองอุดรธานี จังหวัด อุดรธานี

ราคาทุนทรัพย์ - บาท ราคาประเมิน - บาท

ได้รับเงินจาก เทศบาลตำบลหนองบัว(การประปาส่วนภูมิภาค เขต 7) ตามรายละเอียดดังนี้

รายการ	ค่าธรรมเนียม บาท	ค่าธรรมเนียม สต.	รายการ	ค่าภาษีอากร บาท	ค่าภาษีอากร สต.	หมายเหตุ
ค่าคำขอ	5	00	ภาษีเงินได้บุคคลธรรมดา			
			ภาษีเงินได้นิติบุคคล			
			อากรแสตมป์			
			ภาษีธุรกิจเฉพาะ			
			รายได้ส่วนท้องถิ่น			
รวม	5	00	รวม	0	00	

รวมทั้งสิ้น 5.00 บาท (ตัวอักษร) ห้าบาทถ้วน

ไว้เป็นการถูกต้องแล้ว

(ลงชื่อ) ..... ผู้รับเงิน

ตำแหน่งเจ้าหน้าที่การเงินและบัญชี

สำหรับเจ้าของที่ดิน

การชำระเงินเป็นเช็ค ใบเสร็จรับเงินจะสมบูรณ์ก็ต่อเมื่อเจ้าหน้าที่ได้เรียกเก็บเงินตามเช็คได้ครบถ้วนแล้ว โปรดเก็บไว้เป็นหลักฐานในการเสียภาษีเงินได้ประจำปี

เลขที่ 63-6311504

S0002(S005)/66

ใบเสร็จรับเงิน
ในราชการกรมที่ดิน

ค่าใช้จ่าย(เงินมัดจำรังวัด) ตรวจสอบที่สาธารณประโยชน์

สำนักงานที่ดิน จังหวัดอุดรธานี

วันที่ 22 เดือน กรกฎาคม พ.ศ. 2564

หนังสือสำหรับอสังหาริมทรัพย์ เลขที่ 999999

เลขที่ดิน 5 หน้าสำรวจ หมู่ที่ ระวาง ตำบล/แขวง หนองบัว

อำเภอ/เขต เมืองอุดรธานี จังหวัด อุดรธานี

ราคาทุนทรัพย์ - บาท ราคาประเมิน - บาท

ได้รับเงินจาก เทศบาลตำบลหนองบัว(การประปาส่วนภูมิภาค เขต 7) ตามรายละเอียดดังนี้

รายการ	ค่าธรรมเนียม/ค่าใช้จ่าย บาท	ค่าธรรมเนียม/ค่าใช้จ่าย สต.	รายการ	ค่าภาษีอากร บาท	ค่าภาษีอากร สต.	หมายเหตุ
ค่าป่วยการเจ้าพนักงานผู้...	450	00	ภาษีเงินได้บุคคลธรรมดา			บ.ท.ค.59 เลขที่ 2468/2564
ค่าพาหนะและค่าจ้างคนง...	25,740	00	ภาษีเงินได้นิติบุคคล			
			อากรแสตมป์			
			ภาษีธุรกิจเฉพาะ			
			รายได้ส่วนท้องถิ่น			
รวม	26,190	00	รวม	0	00	

รวมทั้งสิ้น 26,190.00 บาท (ตัวอักษร) สองหมื่นหกพันหนึ่งร้อยเก้าสิบบาทถ้วน

ไว้เป็นการถูกต้องแล้ว

(ลงชื่อ) ..... ผู้รับเงิน

ตำแหน่งเจ้าหน้าที่การเงินและบัญชี

สำหรับเจ้าของที่ดิน

กองช่าง

ที่ อด ๖๒๒๐๗/ ๗๑๗

สำนักงานเทศบาลตำบลหนองบัว
๙๙๙ ม.๔ ต.หนองขอนกว้าง
อ.เมือง จ.อุดรธานี ๔๑๐๐๐

๒๗ เมษายน ๒๕๖๔

เรื่อง ขอความอนุเคราะห์สอบเขตที่สาธารณประโยชน์ "โคกหนองตุ"

เรียน เจ้าพนักงานที่ดินจังหวัดอุดรธานี

สิ่งที่ส่งมาด้วย สำเนาหนังสืออำเภอเมืองอุดรธานี ที่ อด ๐๑๑๘/๑๑๔๓ ลงวันที่ ๒๓ กุมภาพันธ์ ๒๕๖๔

ด้วยเทศบาลตำบลหนองบัว อำเภอเมืองอุดรธานี จังหวัดอุดรธานี ได้รับแจ้งจากที่ว่าการอำเภอเมืองอุดรธานี จังหวัดอุดรธานี ว่าการประปาส่วนภูมิภาค เขต ๗ มีความประสงค์จะขอใช้และขอถอนสภาพที่ดินสาธารณประโยชน์ ตั้งอยู่หมู่ที่ ๔ ตำบลหนองบัว อำเภอเมืองอุดรธานี จังหวัดอุดรธานี แปลง "โคกหนองตุ" (บางส่วน) เพื่อใช้ในกิจการประปา รายละเอียดปรากฏตามสิ่งที่ส่งมาด้วยนี้

ดังนั้น เพื่อรักษาไว้ซึ่งผลประโยชน์ของทางราชการ เทศบาลตำบลหนองบัว จึงมอบให้ นายยอดชาย ธาราเสาวรภย์ ตำแหน่ง นายช่างโยธาอาวุโส เป็นตัวแทนเทศบาลตำบลหนองบัว ในการยื่นคำร้องเพื่อขอรังวัดสอบเขตที่สาธารณประโยชน์ "โคกหนองตุ" (บางส่วน) วางและรับเงินมัดจำที่เหลือคืน จึงใคร่ขอความอนุเคราะห์มายังสำนักงานที่ดินจังหวัดอุดรธานี ได้จัดส่งเจ้าหน้าที่ออกรังวัดสอบเขตที่สาธารณประโยชน์ดังกล่าว สำหรับค่าใช้จ่ายในการรังวัดสอบเขต สำนักงานการประปาส่วนภูมิภาค เขต ๗ จะเป็นผู้ออกค่าใช้จ่ายทั้งหมด ผลเป็นประการใด โปรดแจ้งให้ทราบ จักเป็นพระคุณยิ่ง

จึงเรียนมาเพื่อโปรดพิจารณาดำเนินการ

ขอแสดงความนับถือ

(นายนิคม พลาพล)
ปลัดเทศบาล ปฏิบัติหน้าที่
นายกเทศมนตรีตำบลหนองบัว

กองช่าง
โทร.๐๘๘-๕๖๔๐๒๘๘ โทรสาร.๐๔๒-๙๓๒๑๙๗

นางสาวสาวณีย์ นิ...
๒๘ เม.ย.

ที่ มท ๕๕๒๒๐/ ๖๖๔๐

การประปาส่วนภูมิภาคเขต ๗
๑๔๐ หมู่ ๔ ถนนรอบเมือง
ตำบลหนองบัว อำเภอเมือง
จังหวัดอุดรธานี ๔๑๐๐๐

๑๗ พฤศจิกายน ๒๕๖๓

เรื่อง ยื่นคำขออนุญาตใช้ที่ดินสาธารณะประโยชน์แปลงโคกหนองตุ (บางส่วน) ตามแบบ ทด.๖๔

เรียน เจ้าพนักงานที่ดินจังหวัดอุดรธานี

อ้างถึง สำเนาหนังสือจังหวัดอุดรธานี ที่ อด ๐๐๒๐.๕/๖๗๑๐ ลงวันที่ ๑๖ เมษายน ๒๕๖๓

สิ่งที่ส่งมาด้วย ๑. เรื่องราวขออนุญาตตามความในมาตรา ๙ แห่งประมวลกฎหมายที่ดิน (ทด.๖๔)
๒. แผนโครงการ
๓. แผนที่สังเขปแสดงขอบเขตการใช้ที่ดิน
๕. สำเนาหนังสือคำขออนุญาตเข้าทำประโยชน์ในเขตป่าไม้
๖. ภาพถ่ายรอบแปลงที่ดิน
๗. สำเนาแผนที่ภูมิประเทศ มาตราส่วน ๑:๕๐๐๐๐ ลำดับชุด L ๗๐๑๐

ตามที่การประปาส่วนภูมิภาค (กปภ.) มีความประสงค์จะขอใช้และขอถอนสถาพที่ดินสาธารณะประโยชน์ตั้งอยู่หมู่ที่ ๔ ตำบลหนองบัว อำเภอเมืองอุดรธานี จังหวัดอุดรธานี แปลง"โคกหนองตุ" (บางส่วน) เพื่อใช้ในกิจการประปาก่อสร้างสถานีจ่ายน้ำการประปาส่วนภูมิภาคเขต ๗ และเพื่อให้การดำเนินการเป็นไปด้วยความเรียบร้อยตามระเบียบกระทรวงมหาดไทย ว่าด้วยหลักเกณฑ์และวิธีการเกี่ยวกับการอนุญาตตามมาตร ๙ แห่งประมวลกฎหมายที่ดิน พ.ศ.๒๕๔๓ และระเบียบกระทรวงมหาดไทย ว่าด้วยวิธีปฏิบัติเกี่ยวกับการถอนสภาพ การจัดขึ้นทะเบียนและการจัดหาผลประโยชน์ในที่ดินของรับ ตามประมวลกฎหมายที่ดิน พ.ศ.๒๕๕๐ รายละเอียดตามหนังสือที่อ้างถึงนั้น

การประปาส่วนภูมิภาคเขต ๗ จึงขอยื่นคำขออนุญาตใช้ที่ดินสาธารณะประโยชน์แปลงโคกหนองตุ (บางส่วน) ตามแบบ ทด.๖๔ พร้อมด้วยหลักฐานตามสิ่งที่ส่งมาด้วย

จึงเรียนมาเพื่อโปรดพิจารณาดำเนินการและหากผลเป็นประการใดโปรดแจ้ง การประปาส่วนภูมิภาคเขต ๗ ทราบต่อไปด้วย จักเป็นพระคุณยิ่ง

ขอแสดงความนับถือ

(นายชัยวัฒน์ ศิริโชติ)
ผู้ช่วยผู้อำนวยการการประปาส่วนภูมิภาคเขต ๗ รักษาการแทน
ผู้อำนวยการการประปาส่วนภูมิภาคเขต ๗

กองแผนและวิชาการ
โทร. ๐-๔๒๒๔-๔๒๖๑
โทรสาร. ๐-๔๒๒๔-๔๒๖๐

๑. ผู้อำนวยการกอง
หัวหน้างาน
เจ้าของเรื่อง
ผู้พิมพ์ ผู้ตรวจทาน
ผู้ยกร่าง

สำนักงานที่ดินจังหวัดอุดร

กปภ.๑๗
เลขรับที่ 6190
วันที่ ๒๑ เม.ย. ๒๕๖๓
เวลา 15.21

ที่ อด ๐๐๒๐.๕/ว๗๑๐

ศาลากลางจังหวัดอุดรธานี
ถนนอธิบดี อด ๔๑๐๐๐

๑๖ เมษายน ๒๕๖๓

เรื่อง ขออนุญาตใช้และขอถอนสภาพที่ดินสาธารณประโยชน์ สำหรับแผนงานโครงการก่อสร้างปรับปรุงขยายการประปาส่วนภูมิภาคสาขาอุดรธานี-หนองคาย-หนองบัวลำภู อำเภอเมืองอุดรธานี-เพ็ญ-หนองวัวซอ จังหวัดอุดรธานี อำเภอเมืองหนองคาย-สระใคร จังหวัดหนองคาย อำเภอเมืองหนองบัวลำภู - โนนสัง จังหวัดหนองบัวลำภู

เรียน ผู้อำนวยการการประปาส่วนภูมิภาคเขต ๗

สิ่งที่ส่งมาด้วย
๑. หนังสือกระทรวงมหาดไทย ที่ มท ๕๕๗๑๓-๔/๐๑๑๕๕ ลงวันที่ ๒๔ มกราคม ๒๕๖๓
๒. หนังสือการประปาส่วนภูมิภาค ที่ มท ๕๕๗๑๓-๔ /๙๗๐ ลงวันที่ ๑๗ กุมภาพันธ์ ๒๕๖๓
๓. แบบประมาณการค่าใช้จ่ายในการรังวัดขออนุญาตใช้ฯ จำนวน ๑ ฉบับ
๔. สำเนาขั้นตอนการขออนุญาตใช้และถอนสภาพที่ดินสาธารณประโยชน์ จำนวน ๖ ฉบับ
๕. สำเนาเอกสารประกอบการพิจารณา จำนวน๓๑ ฉบับ

ด้วยกระทรวงมหาดไทย มีความประสงค์ขออนุญาตใช้และขอถอนสภาพที่ดินสาธารณประโยชน์ ตั้งอยู่หมู่ที่ ๔ ตำบลหนองบัว อำเภอเมืองอุดรธานี จังหวัดอุดรธานี แปลง "โคกหนองตุ" (บางส่วน) เนื้อที่ประมาณ ๕๐ ไร่ เพื่อก่อสร้างสถานีจ่ายน้ำการประปาส่วนภูมิภาคเขต ๗ สำหรับแผนงานโครงการก่อสร้างปรับปรุงขยายการประปาส่วนภูมิภาคสาขาอุดรธานี-หนองคาย-หนองบัวลำภู อำเภอเมืองอุดรธานี-เพ็ญ-หนองวัวซอ จังหวัดอุดรธานี อำเภอเมืองหนองคาย-สระใคร จังหวัดหนองคาย อำเภอเมืองหนองบัวลำภู-โนนสัง จังหวัดหนองบัวลำภู

จังหวัดอุดรธานีได้ตรวจสอบเอกสารหลักฐานต่าง ๆ แล้ว ปรากฏว่ากระทรวงมหาดไทย โดยนายฉัตรชัย พรหมเลิศ ปลัดกระทรวงมหาดไทย ได้มอบอำนาจให้ผู้ว่าการการประปาส่วนภูมิภาค เป็นผู้ดำเนินการ ตามหนังสือกระทรวงมหาดไทย ที่ มท [illegible]๑๑๕๕ ลงวันที่ ๒๔ มกราคม ๒๕๖๓ และผู้ว่าการการประปาส่วนภูมิภาค ได้มอบหมายให้ผู้อำนวยการการประปาส่วนภูมิภาคเขต ๗ เป็นผู้[illegible] แทนตามหนังสือการประปาส่วนภูมิภาค ที่ มท ๕๕๗[illegible] วันที่ ๑๗ กุมภาพันธ์ [illegible] เพื่อให้การดำเนิน[illegible]ด้วยความเรียบ[illegible] กระทรวงมหาดไทย [illegible] และวิธีการเกี่ยว[illegible] พ.ศ. [illegible] กระทรวงมหาดไท[illegible] ที่ดินของรัฐ ตามประมวลกฎหมายที่ดิน พ.ศ. ๒๕๕๐ [illegible]สารและดำเนินการ [illegible]

๑.ให้ยื่น...

๑. ให้ยื่นคำขออนุญาตใช้ที่ดินสาธารณประโยชน์ตามแบบ ท.ด. ๖๔ ต่อเจ้าพนักงานที่ดินจังหวัดอุดรธานี โดยจัดเตรียมค่าธรรมเนียมในการขออนุญาตจำนวน ๕ บาท พร้อมด้วยหลักฐาน ดังนี้

๑.๑ แผนโครงการ โดยแสดงเหตุผลความจำเป็น กำหนดวัตถุประสงค์ วิธีดำเนินการ งบประมาณ ตลอดจนรายละเอียดของกิจกรรมต่าง ๆ

๑.๒ แผนที่สังเขปแสดงขอบเขตที่ดินที่ขอใช้ โดยในแผนที่ต้องแสดงว่าในรัศมีห้าร้อยเมตรมีถาวรวัตถุ หรือสิ่งปลูกสร้าง หรือพืชพันธุ์ไม้ หรือทรัพยากรอันมีค่าอย่างใดบ้าง หรือไม่

๑.๓ กรณีขออนุญาตใช้เกิน ๑๐ ไร่ ต้องแสดงเหตุผลและความจำเป็นว่ามีเหตุผลความจำเป็นอย่างใดที่ต้องขออนุญาตเกิน ๑๐ ไร่

๑.๔ กรณีพื้นที่ที่ขออนุญาตอยู่ในเขตป่าสงวนแห่งชาติ หรือป่าไม้ถาวรตามมติคณะรัฐมนตรี ผู้ขอต้องแนบหลักฐานการอนุญาตให้เข้าทำประโยชน์ในเขตป่าของพนักงานเจ้าหน้าที่ด้วย

๑.๕ ภาพถ่ายรอบแปลงที่ดิน

๑.๖ สำเนาแผนที่ภูมิประเทศ มาตราส่วน ๑: ๕๐๐๐๐ ลำดับชุด L 7017 ของกรมแผนที่ทหารทั้งแผ่น พร้อมหมายสีแสดงตำแหน่งที่ตั้งของที่ดินที่ขอถอนสภาพ

๒. ให้ประสานอำเภอเมืองอุดรธานีหรือองค์กรปกครองส่วนท้องถิ่นในเขตพื้นที่รับผิดชอบเพื่อดำเนินการยื่นคำขอรังวัดที่ดินสาธารณประโยชน์ แปลง "โคกหนองตุ" ตั้งอยู่หมู่ที่ ๔ ตำบลหนองบัว อำเภอเมืองอุดรธานี จังหวัดอุดรธานี เพื่อจัดทำแผนที่แสดงการขออนุญาตใช้และแผนที่แนบท้ายพระราชกฤษฎีกาถอนสภาพฯ ต่อสำนักงานที่ดินจังหวัดอุดรธานี ทั้งนี้ ฝ่ายรังวัด สำนักงานที่ดินจังหวัดอุดรธานี ได้ประมาณการค่าใช้จ่ายในการรังวัดรานเป็นเงินทั้งสิ้น ๒๖,๑๑๐ บาท (สองหมื่นหกพันหนึ่งร้อยแก้สิบบาทถ้วน)

อนึ่ง หากมีข้อขัดข้องหรือสงสัยในประเด็นใดสามารถสอบถามได้ที่กลุ่มงานวิชาการที่ดิน สำนักงานที่ดินจังหวัดอุดรธานี ชั้น ๒ โทร.๐-๔๒๒๒-๒๔๔๗ ต่อ ๑๖

จึงเรียนมาเพื่อพิจารณาดำเนินการ

ขอแสดงความนับถือ

(นายประกอบ ศิริพรภารณ์)

(นางปรียาภรณ์ ทะเภชา)
ผู้อำนวยการกองบริหารทั่วไป

สำนักงานที่ดินจังหวัด
กลุ่มงานวิชาการที่ดิน
โทร.๐-๔๒๒๒-๒๔๔๗ ต่อ ๑๖
มท ๔๕๔๕๔

(ร.ว. ๙)

ระวาง 5543 I 6824 มาตราส่วน ๑/๔๐๐๐

ประเภทการรังวัด ขอใช้ที่สาธารณประโยชน์ ราย เทศบาลตำบลหนองบัว.(การประปาส่วนภูมิภาค เขต 7)

ตำบล หนองบัว อำเภอ เมืองอุดรธานี จังหวัด อุดรธานี

ผู้รังวัด นายดำริ หนันต๊ะ ตำแหน่ง นายช่างรังวัดชำนาญงาน รังวัดวันที่ ๑๕ / กันยายน / ๒๕๖๔

22/07/2564-7009

ร.ว.12:3110/2564

5543 I 6822,7024,7022

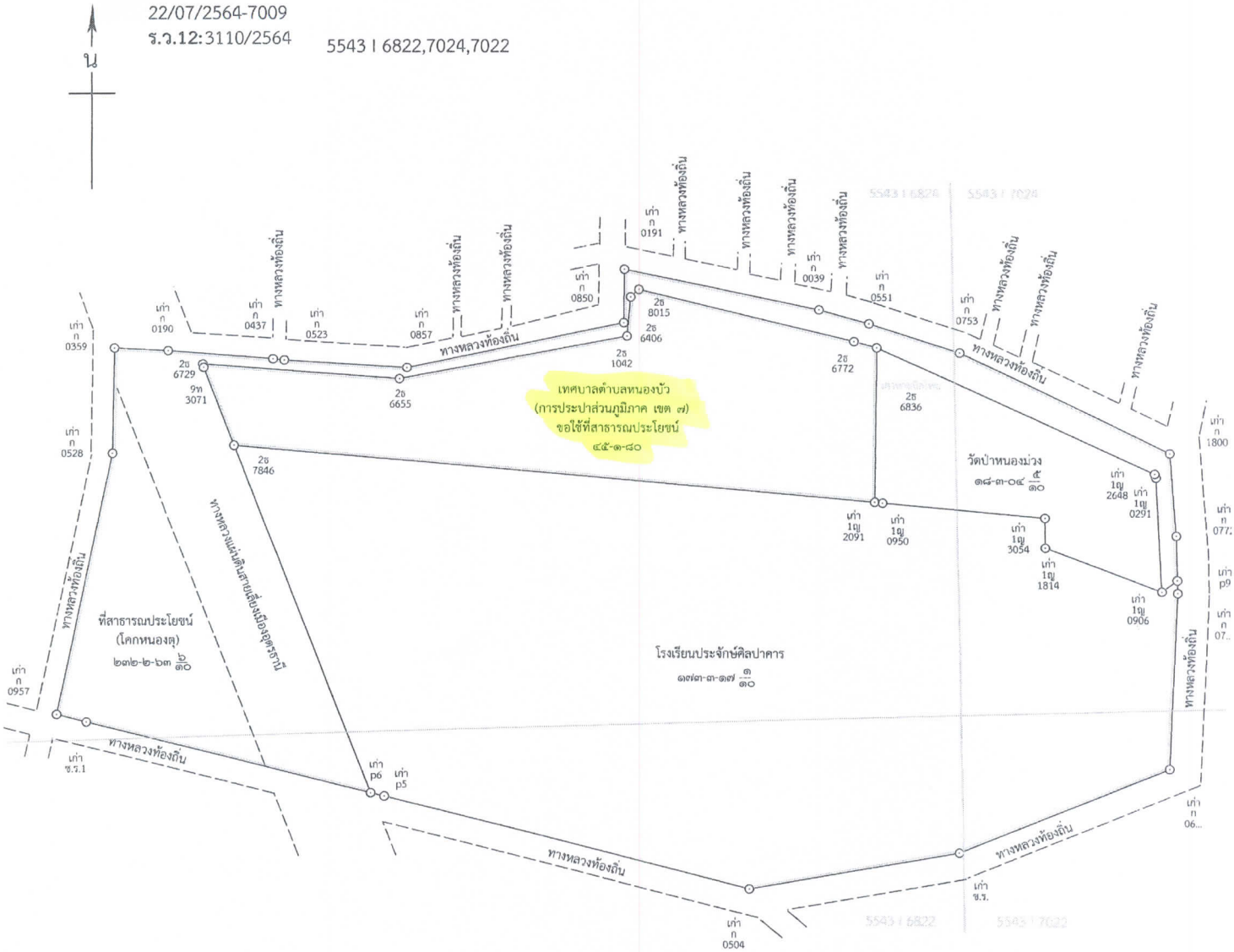

ถ้าเป็นรูปแผนที่แบ่งแยก แม้สามารถจะให้ผู้แบ่งแยก และผู้รับแยกรับรองรูปแผนที่ได้ ก็ให้ลงชื่อรับรองไว้เสียด้วย วันที่.....เดือน.....พ.ศ. .....

ข้าพเจ้าขอรับรองว่าได้ตรวจรูปแผนที่นี้แล้วเห็นว่า ตามที่เจ้าพนักงานได้ทำการรังวัดมานั้น ถูกต้อง ตรงกับความประสงค์ของข้าพเจ้าทุกประการแล้ว

.....

.....

.....ผู้จำลอง

(.....นายดำริ หนันต๊ะ.....)

วันที่...../...../.....

.....ผู้ตรวจ

(.....นายสำรวย ศศิวิมล.....)

วันที่...../...../.....

กรมที่ดิน

พิมพ์เมื่อวันที่ ๓๑/๑๒/๒๕๖๔ เวลา ๑๒.๑๕ น.

บัญชีที่ดินสาธารณประโยชน์

จังหวัด นครสวรรค์ อำเภอ เมืองนครสวรรค์ ตำบล ปากน้ำโพ

ลำดับที่	ชื่อที่ดินสาธารณประโยชน์	ตำบลที่ตั้ง หมู่ที่	ลักษณะที่ตั้งและอาณาเขตติดต่อโดยสังเขป เขตที่	ใช้	กว้าง	ยาว	เนื้อที่ ไร่	งาน	ตารางวา	เลขที่หนังสือสำคัญที่ดินสาธารณ วัน เดือน ปี	ลักษณะการใช้ประโยชน์	เขตปกครองท้องที่	หมายเลขแผนที่ทำเนียบที่ดินสาธารณ วัน เดือน ปี	เลขที่
๑.	ไชยการองครุ	๑	ทิศเหนือจรดที่นาของนายผล นายสีนุ การเดิน ยาว ๖๖๐ เมตร	จรดการเดินเรือไปอำเภอชุมแสง ยาว ๓๖๖๖๐ เมตร	จรดคลองเดิม ๑๔๐ เมตร	จรดคลองเดินเรือไปอำเภอชุมแสง ยาว กว้าง ๑๔๐ เมตร	๕๗	๓	-	นายอำเภอเมืองนครสวรรค์ ๒๕/๑๑/๒๗	ได้ตัดออกมาจากกระเวียนที่ดินสาธารณประโยชน์ ลำดับที่ ๔ ได้นำขึ้นทะเบียนไว้ตั้งแต่วันที่ ๑ เมษายน ๒๔๕๕ นายอำเภอเมืองนครสวรรค์ห้ามเปลี่ยนแปลงประเภทที่ดินที่จำหน่ายเป็นที่สาธารณะ	เป็นที่สำหรับเลี้ยงสัตว์สาธารณะ	ป 3 ล ๒ 252	
๒	—	๑	ทิศตะวันตกเฉียงใต้ ยาว ๑๐๓ เมตร	จรดทางเดินเรือไปอำเภอชุมแสง ยาว ๑๐๓ เมตร	จรดคลองเดิม ยาว ๖๓.๕ เมตร	จรดทางเดินเรือ ยาว ๖๒ เมตร	๔	-	๖๖	นายอำเภอเมืองนครสวรรค์ ๒๑ ก.ค. ๐๒	ได้ตัดออกมาจากกระเวียนที่ดินสาธารณประโยชน์ ลำดับที่ ๕ ได้นำขึ้นทะเบียนไว้ตั้งแต่ นายอำเภอเมืองนครสวรรค์ห้ามเปลี่ยนแปลงประเภทที่ดินที่เป็นหนองน้ำสาธารณะ	เป็นหนองน้ำสาธารณะ	ป 3 ล ๒ 252	
๓	ไชยการองครุ	๑	ทิศเหนือจรดที่นาของนายสำราญ ยาว ๑๑๖๐ เมตร	จรดทางเดินเรือไปอำเภอชุมแสง ยาว ๖๔๖ เมตร	จรดคลองเดิม ชั่วที่กว้าง ๓๓๕ เมตร	จรดที่นาของนายสำราญ กว้าง ๔๕๐ เมตร	๒๒๔	๑	๖๐	นายอำเภอเมืองนครสวรรค์ ๒๕/๑๑/๒๗	ได้ตัดออกมาจากกระเวียนที่ดินสาธารณประโยชน์ ลำดับที่ ๕ ได้นำขึ้นทะเบียนไว้ตั้งแต่วันที่ ๑ เมษายน ๒๔๕๕ นายอำเภอเมืองนครสวรรค์ห้ามเปลี่ยนแปลงประเภทที่ดิน เป็นที่สาธารณะ	เป็นที่สำหรับเลี้ยงสัตว์สาธารณะ	ป 3 ล ๒ 523	
๔.	—		จรดที่นาของนายสมชาย ๕ เส้น ๕ วา	จรดที่นาของนายสมชาย ๑๔ เส้น	จรดที่นาของนายสมชาย ๑๕ เส้น ๑๖ วา	จรดที่นาของนายสมชาย ๑๑ เส้น ๑๔ วา	๑๔๕	๒	๕๔ ตร.ว.	นายอำเภอเมืองนครสวรรค์ ๒๓ มิ.ย. ๒๕๐๔	ได้ตัดออกมาจากกระเวียนที่ดินสาธารณประโยชน์ ลำดับที่ ๖ ได้นำขึ้นทะเบียนไว้ตั้งแต่วันที่ ๒๔ กุมภาพันธ์ ๒๕๔๔ นายอำเภอเมืองนครสวรรค์ห้ามเปลี่ยนแปลงประเภทที่ดินเป็นหนองน้ำสาธารณะ	เป็นหนองน้ำสาธารณะ	ป 3 ล ๒ 523	
๕.	สงครามชนะ	๒	จรดนางสาวสมจิต ยาว ๒๕๐ เมตร	จรดนางปรีดา ยาว ๒๕๐ เมตร	จรดหนองนาง กว้าง ๒๕๐ เมตร	จรดนางปรีดา ยาว ๒๕๐ เมตร	๔๙	-	-	นายอำเภอเมืองนครสวรรค์ ๒๒/๑๒/๒๗	ได้ตัดออกมาจากกระเวียนที่ดินสาธารณประโยชน์ ลำดับที่ ๗ ได้นำขึ้นทะเบียนไว้ตั้งแต่วันที่ ๑ เมษายน ๒๔๕๕ นายอำเภอเมืองนครสวรรค์ห้ามเปลี่ยนแปลงประเภท		ป 3 ล ๒ 523	

5543 I 6824

(1:4000)

กรมที่ดิน

ตราสิ่งที่ ๑: ๔๐๐๐

อำเภอเมืองอุดรธานี

ตำบลหมากแข้ง ตราสิ่ง

สารบัญ

5543 I 6824 - IV (1:1000)

อุดรธานี ▾ 01 - เมืองอุดรธานี ▾ 21/429

ค้นหาสถานที่สำคัญ

Toggle Street Vi





อุดรธานี | 01 - เมืองอุดรธานี | 217429

ค้นหาสถานที่สำคัญ

Toggle Street Vi

การประปาเขต 7

การประปาส่วนภูมิภาคเขต7

3.3 ★★★★ 7 รีวิว

รัฐบาล

เส้นทาง | บันทึก | ใกล้เคียง | ส่งไปที่โทรศัพท์ | แชร์

140 หมู่ 4 ถนน รอบเมือง เทศบาลตำบลหนองบัว อำเภอเมืองอุดรธานี อุดรธานี 41000

เปิด · ปิด 16:30

042 222 733

9RWF+5V เทศบาลนครอุดรธานี อำเภอเมืองอุดรธานี อุดรธานี

ส่งไปที่โทรศัพท์ของคุณ

อ้างสิทธิ์ในธุรกิจนี้

แนะนำให้แก้ไข

เพิ่มข้อมูลที่ขาดไป

เพิ่มเว็บไซต์

รูปภาพ

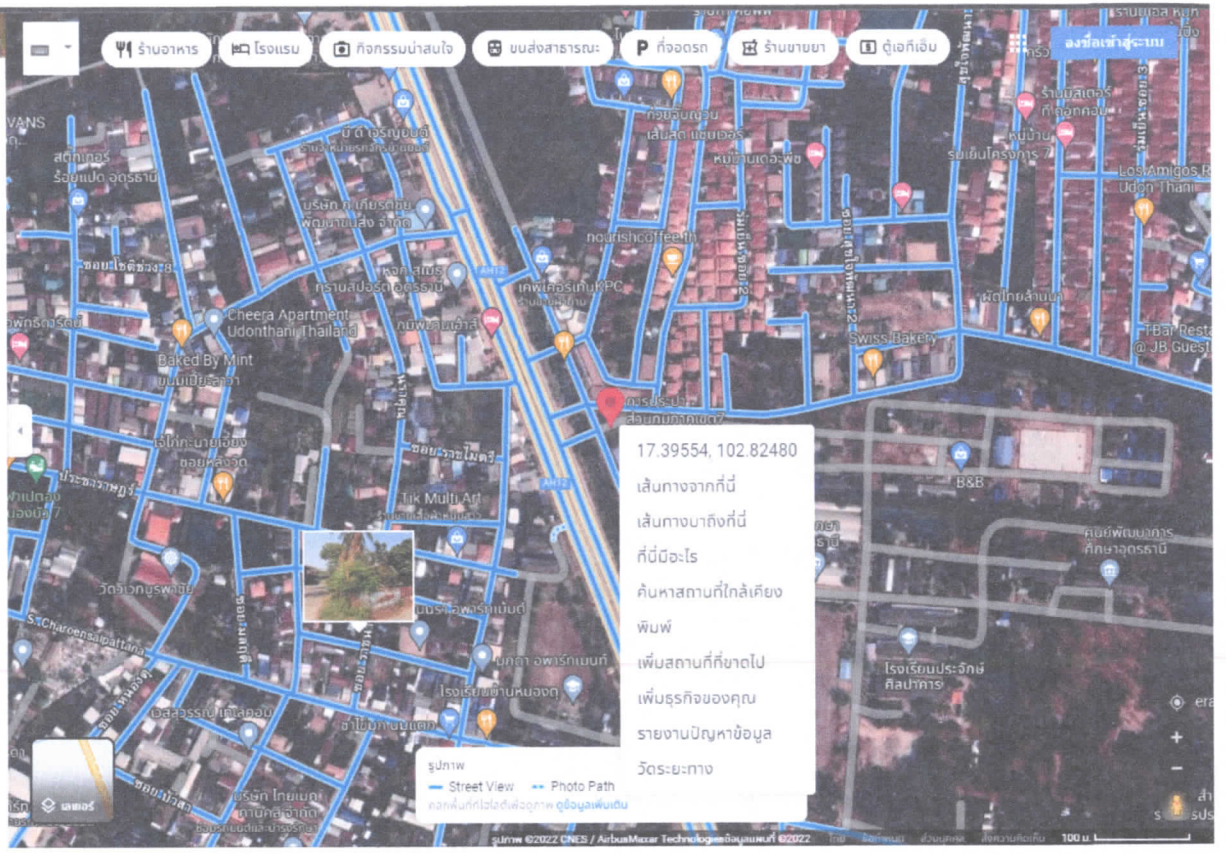

แบบสำรวจที่สาธารณประโยชน์ ประจำปีงบประมาณ ๒๕๖๕

(ที่ดินอันเป็นสาธารณสมบัติของแผ่นดินสำหรับพลเมืองใช้ร่วมกัน)

สังกัดการประปาส่วนภูมิภาคเขต.....7 (กปภ.สาขานครพนม)

๑. **ที่สาธารณประโยชน์ประเภทที่ดินสาธารณประโยชน์**

ลำดับที่	ชื่อที่สาธารณประโยชน์	สถานที่ตั้งของที่สาธารณประโยชน์ (หมู่ที่ ถนน ตำบล อำเภอ จังหวัด)	เนื้อที่			ทะเบียนที่ดินสาธารณประโยชน์		หนังสือสำคัญสำหรับที่หลวง		เอกสารแสดงพิกัดและตำแหน่งที่ตั้งของที่ดินสาธารณประโยชน์ (ขอเอกสารแนบ)
			ไร่	งาน	วา	มี เลขที่ (ขอเอกสารแนบ)	ไม่มี	มี เลขที่ (ขอเอกสารแนบ)	ไม่มี	
1	โคกภูกระแตมวิไย่อดีต	ม.1 ต.ดงมหาวัน	30	-	-	เลขที่ 7941				
		อ.เมือง จ.นครพนม								
2	ที่เลี้ยงสัตว์กาชาด	ม.12 ต.นนองญาติ	5	-	-			เลขที่ 1650/2507		
	สาธารณะประโยชน์	อ.เมือง จ.นครพนม								

๒. **ที่สาธารณประโยชน์ประเภทเขตควบคุมทางน้ำตามกฎหมายว่าด้วยการเดินเรือในน่านน้ำไทย**

ลำดับที่	ชื่อที่สาธารณประโยชน์	แบบบันทึกรายละเอียดการปักหมุดเขตควบคุมทางน้ำ		แผนที่แสดงขอบเขตการปักหลักเขตควบคุมทางน้ำ	
		มี (ขอเอกสารแนบ)	ไม่มี	มี (ขอเอกสารแนบ)	ไม่มี

ผู้รับรองข้อมูล

ลงชื่อ.....ผู้รับรองข้อมูล

(.....)

ผู้อำนวยการกองบริหารทั่วไป

ลงชื่อ.....ผู้ตรวจสอบ

(.....)

หัวหน้างานกฎหมายและนิติกรรม

ป. นครพนม

ที่ มท ๕๕๒๒๐/ ๙๑๕๑

การประปาส่วนภูมิภาคเขต ๗
๑๔๐ หมู่ ๔ ถนนรอบเมือง
ตำบลหนองบัว อำเภอเมือง
จังหวัดอุดรธานี ๔๑๐๐๐

๕ ตุลาคม ๒๕๖๔

เรื่อง นำส่งเอกสารหลักฐานประกอบการขอถอนสภาพที่ดินสาธารณะประโยชน์ตามมาตรา ๙ แห่งประมวลกฎหมายที่ดิน สำหรับแผนงานก่อสร้างปรับปรุงขยายการประปาส่วนภูมิภาคสาขานครพนม อำเภอเมืองนครพนม-ท่าอุเทน จังหวัดนครพนม

เรียน เจ้าพนักงานที่ดินจังหวัดนครพนม

อ้างถึง สำเนาหนังสือจังหวัดนครพนม ที่ นพ ๐๐๒๐.๕/๘๓๘๐ ลงวันที่ ๒๒ กรกฎาคม ๒๕๖๔

สิ่งที่ส่งมาด้วย ๑. สำเนาแผนที่ภูมิประเทศ มาตราส่วน ๑:๕๐๐๐๐ ลำดับชุด L ๗๐๑๐
๒. ภาพถ่ายรอบแปลงที่ดิน
๓. แผนที่ประกอบการขออนุญาตใช้ประโยชน์ที่ดิน

ตามที่การประปาส่วนภูมิภาค (กปภ.) มีความประสงค์จะขอใช้และขอถอนสถาพที่ดินสาธารณะประโยชน์จำนวน ๒ แปลงได้แก่ แปลงที่ ๑ ตามหนังสือสำคัญสำหรับที่หลวง เลขที่ ๗๙๔๑ แปลง "โคกภูกระแตบ้านไผ่ล้อม" ตั้งอยู่บ้านห้อม หมู่ที่ ๑ ตำบลอาจสามารถ อำเภอเมืองนครพนม จังหวัดนครพนม (บางส่วน) เนื้อที่ประมาณ ๓๐-๐-๐๐ ไร่ และแปลงที่ ๒ ตามหนังสือสำคัญสำหรับที่หลวง เลขที่ ๑๖๕๐/๒๕๐๗ แปลง "ทำเลเลี้ยงสัตว์ภูกระแตสาธารณะประโยชน์" เพื่อใช้ในกิจการประปาก่อสร้างสถานีผลิตน้ำโคกภูกระแต(แห่งใหม่) และสถานีจ่ายน้ำ ม.นครพนม (แห่งใหม่) ซึ่งจังหวัดนครพนมได้ตรวจสอบแล้วปรากฏเอกสารหลักฐานประกอบการขอถอนสภาพตามนัยระเบียบกระทรวงมหาดไทย ว่าด้วยวิธีปฏิบัติเกี่ยวกับการถอนสภาพ การจัดขึ้นทะเบียนและการจัดหาผลประโยชน์ในที่ดินของรัฐ ตามประมวลกฎหมายที่ดิน พ.ศ.๒๕๕๐ ยังไม่ครบถ้วน รายละเอียดตามหนังสือที่อ้างถึงนั้น

25 ต.ค. 2565

การประปาส่วนภูมิภาคเขต ๗ จึงขอนำส่งเอกสารหลักฐานประกอบการขอถอนสภาพรายละเอียดตามสิ่งที่ส่งมาด้วย ในการนี้การประปาส่วนภูมิภาคเขต ๗ ได้มอบหมายให้ นายสุคนธ์ ศรีนา ผู้จัดการการประปาส่วนภูมิภาคสาขานครพนม หมายเลขโทรศัพท์ ๐๘๑-๒๖๑-๔๙๒๑ เป็นผู้ประสานขอรังวัดและจัดทำแผนที่ท้ายพระราชกฤษฎีกาถอนสภาพต่อไป

จึงเรียนมาเพื่อโปรดพิจารณาดำเนินการต่อไปด้วย จักเป็นพระคุณยิ่ง

ขอแสดงความนับถือ

(นายยุทธศักดิ์ แพงเพ็ง)
ผู้อำนวยการการประปาส่วนภูมิภาคเขต ๗

กองแผนและวิชาการ
โทร. ๐-๔๒๒๔-๔๒๖๑
โทรสาร. ๐-๔๒๒๔-๔๒๖๐

ผู้อำนวยการกอง.....
หัวหน้างาน.....
เจ้าของเรื่อง.....
ผู้พิมพ์.....ผู้ตรวจทาน.....
ผู้ทาง.....

เลขที่รับ 18574
วันที่ 22 ก.ค. 2564
เวลา 15.38 น.

ที่ นพ ๐๐๒๐.๕/ ๘๓๘๐

ศาลากลางจังหวัดนครพนม
ถนนอภิษาลบัญชา นพ ๔๘๐๐๐

๒๒ กรกฎาคม ๒๕๖๔

เรื่อง ขอถอนสภาพที่ดินสาธารณประโยชน์และขออนุญาตใช้ประโยชน์ในที่ดินของรัฐตามมาตรา ๙ แห่งประมวลกฎหมายที่ดิน สำหรับแผนงานก่อสร้างปรับปรุงขยายการประปาส่วนภูมิภาคสาขานครพนม อำเภอเมืองนครพนม-ท่าอุเทน จังหวัดนครพนม

เรียน ผู้จัดการการประปาส่วนภูมิภาคสาขานครพนม

อ้างถึง ๑. หนังสือกระทรวงมหาดไทยที่ มท ๕๕๗๑๓-๔/๖๓๕๐ ลงวันที่ ๓๐ เมษายน ๒๕๖๔
๒. หนังสือการประปาส่วนภูมิภาค ที่ มท ๕๕๗๑๓-๔/๔๕๒๒ ลงวันที่ ๔ มิถุนายน ๒๕๖๔
๓. หนังสือการประปาส่วนภูมิภาคสาขานครพนม ที่ มท ๕๕๒๒๐-๒๗/๗๔๘ ลงวันที่ ๖ กรกฎาคม ๒๕๖๔

สิ่งที่ส่งมาด้วย ๑. สำเนาระเบียบกระทรวงมหาดไทย ว่าด้วยวิธีปฏิบัติเกี่ยวกับการถอนสภาพ การจัดขึ้นทะเบียนและการจัดหาผลประโยชน์ในที่ดินของรัฐ ตามประมวลกฎหมายที่ดิน พ.ศ. ๒๕๕๐ จำนวน ๑ ชุด
๒. สำเนาระเบียบกระทรวงมหาดไทย ว่าด้วยหลักเกณฑ์และวิธีการอนุญาตตามมาตรา ๙ แห่งประมวลกฎหมายที่ดิน พ.ศ. ๒๕๔๓ จำนวน ๑ ชุด

ตามที่กระทรวงมหาดไทยแจ้งว่าการประปาส่วนภูมิภาคได้ดำเนินการจัดทำแผนงานก่อสร้างปรับปรุงขยายการประปาส่วนภูมิภาคสาขานครพนม อำเภอเมืองนครพนม – ท่าอุเทน จังหวัดนครพนม วงเงินงบประมาณ ๓๓๓.๙๑๙ ล้านบาท บรรจุเป็นโครงการเพื่อการพัฒนาของการประปาส่วนภูมิภาคปี ๒๕๖๔ เพื่อให้การบริการจ่ายน้ำประปาสำหรับการอุปโภคและบริโภคแก่ประชาชนในพื้นที่อำเภอเมืองนครพนม อำเภอท่าอุเทน และพื้นที่ข้างเคียง จึงขอถอนสภาพและขอใช้ที่ดินสาธารณประโยชน์จำนวน ๒ แปลง ได้แก่ แปลงที่ ๑ ตามหนังสือสำคัญสำหรับที่หลวง เลขที่ ๗๙๔๑ แปลง "โคกภูกระแตบ้านไผ่ล้อม" ตั้งอยู่ที่บ้านห้อม หมู่ที่ ๑ ตำบลอาจสามารถ อำเภอเมืองนครพนม จังหวัดนครพนม (บางส่วน) เนื้อที่ประมาณ ๓๐-๖-๐๐ ไร่ เพื่อใช้เป็นสถานที่ก่อสร้างสถานีผลิตน้ำโคกภูกระแต (แห่งใหม่) และแปลงที่ ๒ ตามหนังสือสำคัญสำหรับที่หลวง เลขที่ ๑๖๕๐/๒๕๐๗ แปลง "ทำเลเลี้ยงสัตว์ภูกระแตสาธารณประโยชน์" ตั้งอยู่ที่บ้านภูเขาทอง หมู่ที่ ๑๒ ตำบลหนองญาติ อำเภอเมืองนครพนม จังหวัดนครพนม (บางส่วน) เนื้อที่ประมาณ ๕-๐-๐๐ ไร่ เพื่อใช้เป็นสถานที่ก่อสร้างสถานีจ่ายน้ำ ม.นครพนม (แห่งใหม่) โดยการประปาส่วนภูมิภาคได้มอบอำนาจให้ผู้จัดการการประปาส่วนภูมิภาคสาขานครพนมเป็นผู้ดำเนินการแทน ความละเอียดแจ้งแล้ว นั้น

จังหวัดนครพนมได้ตรวจสอบแล้ว ปรากฏว่า เอกสารหลักฐานประกอบการขอถอนสภาพตามนัยระเบียบกระทรวงมหาดไทย ว่าด้วยวิธีปฏิบัติเกี่ยวกับการถอนสภาพ การจัดขึ้นทะเบียนและการจัดหาผลประโยชน์ในที่ดินของรัฐ ตามประมวลกฎหมายที่ดิน พ.ศ. ๒๕๕๐ ยังไม่ครบถ้วน เพียงพอ จึงขอให้การประปาส่วนภูมิภาค ดำเนินการดังต่อไปนี้

๑. จัดส่งสำเนาแผนที่ภูมิประเทศ มาตราส่วน ๑:๕๐,๐๐๐ ลำดับชุด L๗๐๗ ของกรมแผนที่ทหารทั้งแผ่น หมายสีแสดงตำแหน่งที่ตั้งของที่ดิน พร้อมภาพถ่ายรอบแปลงที่ดิน ของบริเวณที่ดินที่ขอถอนสภาพและขอใช้ประโยชน์ทั้งสองแปลง

๒. ขอให้จัดส่งเจ้าหน้าที่เพื่อติดต่อขอรังวัดและจัดทำแผนที่ท้ายพระราชบัญญัติหรือพระราชกฤษฎีกาถอนสภาพ และแผนที่ประกอบการขออนุญาตใช้ประโยชน์ในที่ดิน ตามนัยระเบียบกระทรวงมหาดไทย ที่อ้างถึง ๑. และ ๒. ณ สำนักงานที่ดินจังหวัดนครพนม

/๓. ประสาน ...

๓. ประสานกับอำเภอเมืองนครพนมเพื่อให้ดำเนินการสอบสวนประวัติความเป็นมาของที่ดินสาธารณประโยชน์ แปลง "โคกภูกระแตบ้านไผ่ล้อม" ตามหลักฐานหนังสือสำคัญสำหรับที่หลวง เลขที่ ๗๙๔๑ และที่ดินสาธารณประโยชน์ แปลง "ทำเลเลี้ยงสัตว์ภูกระแตสาธารณประโยชน์" ตามหลักฐานหนังสือสำคัญสำหรับที่หลวง เลขที่ ๑๖๕๐/๒๕๐๗ พร้อมให้ความเห็นประกอบการพิจารณาว่าควรให้มีการถอนสภาพหรือไม่อย่างไร ในกรณีดังต่อไปนี้

(๑) มีการสงวนหวงห้ามให้เป็นที่ดินสำหรับใช้เป็นที่ใช้ประโยชน์ร่วมกันหรือไม่ หากมีการสงวนหวงห้าม เป็นการสงวนหวงห้ามตามบทกฎหมายใด หวงห้ามไว้เพื่อการใด ตั้งแต่เมื่อใด

(๒) สภาพที่ดินโดยปกติทั่วไป หรือโดยธรรมชาติ มีสภาพเป็นที่ใช้ประโยชน์ร่วมกัน เช่น ทางบก ทางน้ำ ที่ห้วย ที่หนอง ที่ชายทะเล ที่ชายตลิ่ง หรือไม่ หากโดยสภาพของที่ดินเป็นที่ใช้ร่วมกัน สภาพทางบกหรือทางน้ำดังกล่าว เริ่มต้นจากที่ใด และไปสิ้นสุดที่ใด ทางน้ำ ห้วย หนอง ที่ชายทะเล ที่ชายตลิ่ง ปัจจุบันมีสภาพอย่างไร มีการตื้นเขินหรือไม่ หากมีการตื้นเขิน เกิดขึ้นโดยธรรมชาติหรือโดยประการอื่น หากเป็นที่ชายทะเล หรือที่ชายตลิ่ง น้ำท่วมถึงอย่างไร หรือไม่

(๓) เป็นที่ดินซึ่งมีผู้อุทิศหรือบริจาคให้เป็นที่ใช้ประโยชน์ร่วมกันหรือไม่ หากมีผู้อุทิศหรือบริจาค โดยบุคคลใด อุทิศให้ใช้ร่วมกันเพื่อการใด ตั้งแต่เมื่อใด มีหลักฐานการอุทิศหรือไม่ อย่างไร

(๔) เคยมีการใช้ประโยชน์ร่วมกันมาก่อนหรือไม่ หากเคยมีการใช้ประโยชน์ร่วมกันมาก่อนใช้ประโยชน์ร่วมกันอย่างไร ตั้งแต่เมื่อใด

(๕) ปัจจุบันมีการใช้ประโยชน์ร่วมกัน หรือเลิกใช้แล้ว หากเลิกใช้แล้ว เลิกใช้ตั้งแต่เมื่อใด เป็นการเลิกใช้ทั้งแปลงหรือเลิกใช้บางส่วน หากเลิกใช้บางส่วน เลิกใช้ส่วนใด

๔. กรณีมีความจำเป็นเร่งด่วนที่จะต้องใช้ประโยชน์ในที่ดินของรัฐก่อนที่การดำเนินการถอนสภาพตามมาตรา ๘ วรรคสอง (๑) แห่งประมวลกฎหมายที่ดินจะแล้วเสร็จ ให้ยื่นคำขอใช้ที่ดินสาธารณประโยชน์ในที่ดินของรัฐตามมาตรา ๙ แห่งประมวลกฎหมายที่ดิน เป็นการชั่วคราว โดยยื่นคำขอ ณ สำนักงานที่ดินจังหวัดนครพนม ตามระเบียบกระทรวงมหาดไทย ว่าด้วยหลักเกณฑ์และวิธีการอนุญาตตามมาตรา ๙ แห่งประมวลกฎหมายที่ดิน พ.ศ. ๒๕๔๓ ทั้งนี้ ขอให้มอบหมายเจ้าหน้าที่ไปติดต่อยื่นคำขอพร้อมด้วยแผนที่สังเขปแสดงในรัศมีห้าร้อยเมตรมีถาวรวัตถุ หรือสิ่งปลูกสร้าง หรือพืชพันธุ์ไม้ หรือทรัพยากรอันมีค่าอย่างใดบ้างหรือไม่

อนึ่ง หากท่านมีข้อสงสัยประการใดขอให้ติดต่อสอบถามเจ้าหน้าที่หรือหัวหน้ากลุ่มงานวิชาการที่ดิน สำนักงานที่ดินจังหวัดนครพนม หมายเลขโทรศัพท์ ๐ ๔๒๕๑ ๓๑๔๑ หรือ ๐ ๖๕๒๔ ๘๓๖๘ ๙

จึงเรียนมาเพื่อพิจารณาดำเนินการ

ขอแสดงความนับถือ

(นายไกรสร กองสา)
ผู้อำนวยการจังหวัดนครพนม

สำนักงานที่ดินจังหวัด
กลุ่มงานวิชาการที่ดิน
โทร./โทรสาร ๐ ๔๒๕๑ ๓๑๔๑

กปภ.สาขานครพนม
เลขที่รับ 1995/65
วันที่ 1 ส.ค. 2565
เวลา 14.48 น.

ที่ นพ ๐๐๒๐.๗/ ๑๕๒๕

สำนักงานที่ดินจังหวัดนครพนม
ถนนอภิบาลบัญชา นพ ๔๘๐๐๐

๒๕ กรกฎาคม ๒๕๖๕

เรื่อง ขอความอนุเคราะห์ประมาณการค่าใช้จ่ายในการรังวัดและจัดทำแผนที่ท้ายพระราชบัญญัติหรือพระราชกฤษฎีกาถอนสภาพ

เรียน ผู้จัดการการประปาส่วนภูมิภาคสาขานครพนม

อ้างถึง หนังสือการประปาส่วนภูมิภาคสาขานครพนม ที่ มท ๕๕๒๒๐-๒๗/๓๕๖ ลงวันที่ ๑๗ มีนาคม ๒๕๖๕

สิ่งที่ส่งมาด้วย แบบประมาณการค่าใช้จ่ายในการรังวัดและจัดทำแผนที่ฯ จำนวน ๒ ฉบับ

ตามหนังสือที่อ้างถึง การประปาส่วนภูมิภาคขอให้สำนักงานที่ดินจังหวัดนครพนมประมาณการค่าใช้จ่ายในการรังวัดและจัดทำแผนที่ท้ายพระราชบัญญัติหรือพระราชกฤษฎีกาถอนสภาพ และแผนที่ประกอบการขออนุญาตใช้ประโยชน์ที่ดินสาธารณประโยชน์ แปลง "โคกภูกระแตบ้านไผ่ล้อม" ตามหนังสือสำคัญสำหรับที่หลวงเลขที่ ๗๙๔๑ ตั้งอยู่ที่บ้านห้อมหมู่ที่ ๑ ตำบลอาจสามารถ อำเภอเมืองนครพนม จังหวัดนครพนม เนื้อที่ประมาณ ๓๐ ไร่ และแปลง "ทำเลเลี้ยงสัตว์ภูกระแตสาธารณประโยชน์" ตามหนังสือสำคัญสำหรับที่หลวงเลขที่ ๑๖๕๐/๒๕๐๗ ตั้งอยู่ที่ บ้านภูเขาทอง หมู่ที่ ๑๒ ตำบลหนองญาติ อำเภอเมืองนครพนม จังหวัดนครพนม เนื้อที่ประมาณ ๕ ไร่ ความละเอียดแจ้งแล้ว นั้น

สำนักงานที่ดินจังหวัดนครพนม ขอเรียนว่า ได้ประมาณค่าใช้จ่ายในการรังวัดและจัดทำแผนที่ฯ จำนวน ๒ แปลงดังกล่าวแล้ว รวมเป็นเงินทั้งสิ้น ๒๐,๒๘๐ บาท (สองหมื่นสองร้อยแปดสิบบาทถ้วน) รายละเอียดตามสิ่งที่ส่งมาด้วย

จึงเรียนมาเพื่อโปรดทราบ

ทราบแล้ว
25 ส.ค. 2565

ขอแสดงความนับถือ

(นายบุญนาก ถิระสวัสดี)
เจ้าพนักงานที่ดินจังหวัดนครพนม

ฝ่ายรังวัด
โทร.๐-๔๒๕๑-๒๑๔๙
โทรสาร.๐-๔๒๕๑-๑๔๓๒

สำเนาคู่ฉบับ

ที่ นค ๐๐๒๐.๑/ ๓๓๔๕

สำนักงานที่ดินจังหวัดนครพนม
ถนนอภิบาลบัญชา นพ ๔๘๐๐๐

๒๕ กรกฎาคม ๒๕๖๕

เรื่อง ขอความอนุเคราะห์ประมาณการค่าใช้จ่ายในการรังวัดและจัดทำแผนที่ท้ายพระราชบัญญัติหรือพระราชกฤษฎีกาถอนสภาพ

เรียน ผู้จัดการการประปาส่วนภูมิภาคสาขานครพนม

อ้างถึง หนังสือการประปาส่วนภูมิภาคสาขานครพนม ที่ มท ๕๕๒๐-๒๗/๓๕๐ ลงวันที่ ๑๑ มีนาคม ๒๕๖๕

สิ่งที่ส่งมาด้วย แบบประมาณการค่าใช้จ่ายในการรังวัดและจัดทำแผนที่ฯ จำนวน ๒ ฉบับ

ตามหนังสือที่อ้างถึง การประปาส่วนภูมิภาคขอให้สำนักงานที่ดินจังหวัดนครพนมประมาณการค่าใช้จ่ายในการรังวัดและจัดทำแผนที่ท้ายพระราชบัญญัติหรือพระราชกฤษฎีกาถอนสภาพ และแผนที่ประกอบการขออนุญาตใช้ประโยชน์ที่ดินสาธารณประโยชน์ แปลง "โคกภูกระแต้บ้านไผ่ล้อม" ตามหนังสือสำคัญสำหรับที่หลวงเลขที่ ๓๓๔๓ ตั้งอยู่ที่บ้านห้อมหมู่ที่ ๑ ตำบลอาจสามารถ อำเภอเมืองนครพนม จังหวัดนครพนม เนื้อที่ประมาณ ๓๐ ไร่ และแปลง "ทำเลเลี้ยงสัตว์ภูกระแตสาธารณประโยชน์" ตามหนังสือสำคัญสำหรับที่หลวงเลขที่ ๒๖๕๐/๒๕๐๗ ตั้งอยู่ที่ บ้านภูเขาทอง หมู่ที่ ๓๒ ตำบลหนองญาติ อำเภอเมืองนครพนม จังหวัดนครพนม เนื้อที่ประมาณ ๕ ไร่ ความละเอียดแจ้งแล้ว นั้น

สำนักงานที่ดินจังหวัดนครพนม ขอเรียนว่า ได้ประมาณค่าใช้จ่ายในการรังวัดและจัดทำแผนที่ฯ จำนวน ๒ แปลงดังกล่าวแล้ว รวมเป็นเงินทั้งสิ้น ๒๐,๒๘๐ บาท (สองหมื่นสองร้อยแปดสิบบาทถ้วน) รายละเอียดตามสิ่งที่ส่งมาด้วย

จึงเรียนมาเพื่อโปรดทราบ

รับเงิน
25 ส.ค. 2565

ขอแสดงความนับถือ

(นายบุญนาก ธีระสวัสดิ์)
เจ้าพนักงานที่ดินจังหวัดนครพนม

เรียนเจ้าพนักงาน
เห็นควรมีบันทึก
ระเบียบ ๑๑ เจ้าพนักงาน

- เห็นควรรังวัด

ฝ่ายรังวัด		
ฝ่ายสนับสนุนการรังวัด		
โทรศัพท์-๔๒๖๒-๔๓๒๒		๒๕ ส.ค. ๒๕๖๕

(นายพงษ์ พงศ์ธรรมกิติรัฐ)

(ท.ด. ๒)

ใบนัดรังวัดตามคำขอฉบับที่ 2489/2565 ลงวันที่ 25 สิงหาคม 2565

ประเภท ☐ ออกโฉนด ☐ รวมโฉนด ☐ แบ่งแยก ☐ สอบเขต ☑ อื่น ๆ.....

จำนวนแปลง 1 แปลง

บันทึกสำหรับแผนกรังวัด

ใช้เวลาเดินทาง - วัน

ทำการรังวัดและได้ส่วนที่ดิน - วัน

ลงที่หมายเขียนรายงานกับทำบัญชี - วัน

รวมวันทำการรังวัดทั้งหมด 4 วัน

ใช้หลัก 10 หลัก

เรียกเงินค่าใช้จ่ายรังวัด 13,470.00 บาท

สิบเอกนะสมบัติ บุญเดช ผู้บันทึก

นายหฤษฎ์ นวตระกูลพิสิษฐ์ หัวหน้าแผนก

คำสั่ง

ให้ นายสุธี ชนะประโคน

ไปทำการรังวัดรายนี้ตามที่กำหนด

เบอร์โทรช่างรังวัด 08-7377-2279

สถานที่นัดพบ ที่ทำการผู้ใหญ่บ้าน หมู่ที่ 2

หรือ ที่ดินที่ทำการรังวัด

(นายหฤษฎ์ นวตระกูลพิสิษฐ์)

เจ้าพนักงานที่ดิน

หมายเหตุ ฝ่ายรังวัด โทร. 04-2-51-2149

ที่ว่าการ สำนักงานที่ดินจังหวัดนครพนม

วันที่ 25 เดือน สิงหาคม พ.ศ. 2565

ข้าพเจ้า การประปาส่วนภูมิภาคสาขานครพนม

ขอให้ถ้อยคำรับรองแก่เจ้าพนักงานว่า ตามคำขอของข้าพเจ้า

ลงวันที่ 25 เดือน สิงหาคม พ.ศ. 2565

ขอรังวัดที่ดิน หนังสือสำคัญสำหรับที่หลวง (น.ส.ล.) 7941

ตำบล อาจสามารถ อำเภอ เมืองนครพนม

จังหวัด นครพนม โทรศัพท์ 09-3436-1275

ข้าพเจ้าจะ ช่างแผนที่

ในวันที่ 2 เดือน ธันวาคม พ.ศ. 2565 เวลา 10.00 นาฬิกา เพื่อทำการรังวัด ถ้าข้าพเจ้าไม่ไปพบช่างแผนที่ตามกำหนดนัดนี้แล้ว ขอให้พิจารณายกเลิกคำขอได้ และข้าพเจ้ายินยอมเสียเงินค่าธรรมเนียมรวมทั้งค่าใช้จ่ายอย่างอื่นด้วยทั้งสิ้นเวนแต่จะมีเหตุขัดข้อง ซึ่งข้าพเจ้าจะรีบมาชี้แจงให้เจ้าพนักงานทราบล่วงหน้า ก่อนวันทำการไม่น้อยกว่า ๕ วันเพื่อจะได้เลื่อนวันหรือตกลงกันเป็นอย่างอื่นต่อไป

☑ ข้าฯ ได้วางเงินมัดจำรังวัดเรียบร้อยแล้ว

☐ ข้าฯ จะนำเงินมัดจำรังวัดมาวางในวันที่.....

อนึ่ง ข้าฯ จะไปพบช่างรังวัด ณ.....

ในวันที่ 2 ธันวาคม 2565 เวลา 10.00 น.

ข้าพเจ้าจะมารับหนังสือแจ้งเจ้าของที่ดินข้างเคียงในวันที่.....

ผู้ให้ถ้อยคำ

(การประปาส่วนภูมิภาคสาขานครพนม)

เจ้าพนักงานที่ดิน

( )

ใบสั่งเงินค่าใช้จ่ายรังวัด

ค่าใช้จ่ายรังวัดที่ดินโฉนดที่.....

อำเภอ..... เงิน..... บาท

..... เจ้าพนักงานที่ดินผู้สั่ง

วัน..... เดือน..... พ.ศ.....

ใบสั่งหลักเขตที่ดิน

ค่าหลักเขตที่ดินโฉนดที่.....

อำเภอ..... จำนวน..... หลัก

เงิน..... บาท

..... เจ้าพนักงานที่ดินผู้สั่ง

วัน..... เดือน..... พ.ศ.....

ฝ่ายทะเบียน โทร.

(โปรดอ่านด้านหลัง)

	การประปาส่วนภูมิภาค ใบสำคัญจ่ายเงินสดย่อย	เลขที่ 1401/65 วันที่ 25/08/2565

จ่าย สำนักงานที่ดินจังหวัดนครพนม

รหัสจ่ายหนี้ P C 1 0 9 5 0 3

เลขที่เอกสารจาก (SAP) ประเภท PC

4 0 0 0 3 0 6 0 3 0

ชื่อหน่วยงาน การประปาส่วนภูมิภาคสาขา นครพนม

ชื่อศูนย์ต้นทุน กปภ. สาขานครพนม

รหัสเขตธุรกิจ 1 0 9 5

รหัสศูนย์ต้นทุน 1 0 0 6 4

รหัสพนักงาน 1 0 3 7 8 ชื่อหลักสูตร

วัตถุประสงค์การเบิกเงินสดย่อย ☐ ซื้อพัสดุ ☐ ค่าสวัสดิการ ☐ ค่าใช้จ่ายในการเดินทาง ☐ อื่นๆ

งบประมาณ ☑ งบทำการ 1Y.100646. 6271002

รายการ	รหัสบัญชี	จำนวนเงิน	
ค่าธรรมเนียมอื่น - ค่ารังวัดและจัดทำแผนที่	6271002	13,470	00
(โคกภูกระแตบ้านไผ่ล้อม)			
เลขที่ใบแจ้งหนี้ / จำนวนเงินก่อนภาษีมูลค่าเพิ่ม		13,470	00
เลขที่ใบกำกับภาษี 64-63709 37 บวก ภาษีมูลค่าเพิ่ม			
หัก ภาษีหัก ณ ที่จ่าย (at invoice)			
(ตัวหนังสือ) (หนึ่งหมื่นสามพันสี่ร้อยเจ็ดสิบบาท) รวมเงินจ่ายสุทธิ		13,470	00

จ่ายแล้ว 25 ส.ค. 2565

ผู้ขอเบิก

ลงชื่อ (นายราเมศร์ สันวิลาศ)

ตำแหน่ง พนักงานพัสดุ 6

วันที่ 25 สิงหาคม 2565

ผู้ตรวจสอบการบันทึกบัญชี

ลงชื่อ

ตำแหน่ง

วันที่

ผู้อนุมัติ

ลงชื่อ (นายสุคนธ์ ศรีนา)

ตำแหน่ง ผู้จัดการการประปาส่วนภูมิภาคสาขานครพนม

วันที่ 25 สิงหาคม 2565

ได้รับเงินโดยถูกต้องแล้ว

ลงชื่อ (นางสาวพิญะดา ประสุริมย์) ผู้รับเงิน

เจ้าหน้าที่งานการเงินและบัญชีชำนาญงาน

วันที่ 25 สิงหาคม 2565

ผู้จ่ายเงิน

ลงชื่อ (นางใจทิพย์ บุญญรัตน์)

ตำแหน่ง หัวหน้างาน 8 งานอำนวยการ

วันที่ 25 สิงหาคม 2565

๑๔๐๑

แบบประมาณการค่าใช้จ่าย

การรังวัดและจัดทำแผนที่ท้ายพระราชกฤษฎีกาถอนสภาพ แปลง น.ส.ล. เลขที่ ๗๙๔๑ (โคกภูกระแตบ้านไผ่ล้อม) เพื่อก่อสร้างสถานีผลิตน้ำโคกภูกระแต (แห่งใหม่)

ที่สาธารณประโยชน์ประเภท พลเมืองใช้ร่วมกัน แปลง น.ส.ล. เลขที่ ๗๙๔๑ หมู่ที่ ๒ ตำบล อาจสามารถ อำเภอ เมืองนครพนม จังหวัด นครพนม

เนื้อที่ ๓๐-๐-๐๐.๐ ไร่ ช่างรังวัด จำนวน ๑ คน วันทำการรังวัดคนละ ๔ วัน ผู้บุกรุก - ราย เนื้อที่ - ไร่ วันทำการรังวัดผู้บุกรุก - วัน

รวมวันทำการของช่างรังวัดทั้งหมด ๔ วัน เป็นดังนี้

1.ค่าจ้างชั่วคราว

คนงานรังวัด ๔ คน วันละ ๔๒๐ บาท ต่อคน จำนวน ๔ วัน เป็นเงิน ๖,๗๒๐ บาท

รวมค่าจ้าง เป็นเงิน ๖,๗๒๐ บาท

2.ค่าตอบแทน ใช้สอย และวัสดุ

ค่าพาหนะเดินทางประจำวันทำการ วันละ ๑,๖๐๐ บาท จำนวน ๔ วัน เป็นเงิน ๖,๔๐๐ บาท

ค่าป่วยการผู้ปกครองท้องที่ มาระวังชี้และรับรองแนวเขตที่ดิน วันละ ๕๐ บาท จำนวน ๔ วัน เป็นเงิน ๒๐๐ บาท

ค่าหลักเขตที่ดิน หลักละ ๑๕ บาท จำนวน ๑๐ หลัก เป็นเงิน ๑๕๐ บาท

รวมค่าตอบแทน ใช้สอยและ วัสดุ เป็นเงิน ๖,๗๕๐ บาท

รวมเงินทั้งสิ้น ๑๓,๔๗๐ บาท

จ่ายแล้ว 25 ส.ค. 2565

3.หมายเหตุ หลักเขตที่สาธารณประโยชน์ และแผ่นป้ายที่สาธารณประโยชน์ ให้ผู้มีหน้าที่ดูแลรักษาซึ่งประสงค์ขอให้ออกหนังสือสำคัญสำหรับที่หลวงเป็นผู้จัดทำตามจำนวนและแบบที่กรมที่ดินกำหนด

กันเงินแล้ว
กันเงินแล้วคงเหลือ 7,930
เลขที่ 6274002
ลงชื่อ
วันที่ 26/08/65

ลงชื่อ หัวหน้างานรังวัด

ลงชื่อ ผู้ประมาณการ

ลงชื่อ ผู้ตรวจประมาณการ
(นายหฤษฎ์ นวตระกูลพิสิษฐ์)
นายช่างรังวัดอาวุโส
๒๕ ก.ค. ๒๕๖๕

เลขที่ 64-6370935

SB0005(S0005)/93

ใบเสร็จรับเงิน
ในราชการกรมที่ดิน

สำนักงานที่ดิน จังหวัดนครพนม

ค่าใช้จ่าย(เงินมัดจำรังวัด) ตรวจสอบหนังสือสำคัญสำหรับที่หลวง วันที่ 25 เดือน สิงหาคม พ.ศ. 2565

หนังสือสำหรับอสังหาริมทรัพย์ น.ส.ล. เลขที่ 7941 ระวาง 5943IV7028-0

เลขที่ดิน 1 หน้าสำรวจ หมู่ที่ ตำบล/แขวง อาจสามารถ

อำเภอ/เขต เมืองนครพนม จังหวัด นครพนม

ราคาทุนทรัพย์ - บาท ราคาประเมิน - บาท

ได้รับเงินจาก การประปาส่วนภูมิภาคสาขานครพนม ตามรายละเอียดดังนี้

รายการ	ค่าธรรมเนียม /ค่าใช้จ่าย บาท	สต.	รายการ	ค่าภาษีอากร บาท	สต.	หมายเหตุ
ค่าหลักเขตที่ดิน	150	.00	ภาษีเงินได้บุคคลธรรมดา			บ.ท.ด.59 เลขที่ 1778/2565
ค่าป่วยการผู้ปกครองท้องที่	200	.00	ภาษีเงินได้นิติบุคคล			
ค่าพาหนะและคนงาน	13,120	.00	อากรแสตมป์			
			ภาษีธุรกิจเฉพาะ			
			รายได้ส่วนท้องถิ่น			
รวม	13,470	.00	รวม	0	.00	

รวมทั้งสิ้น 13,470.00 บาท (ตัวอักษร) หนึ่งหมื่นสามพันสี่ร้อยเจ็ดสิบบาทถ้วน

ไว้เป็นการถูกต้องแล้ว

(ลงชื่อ) - - (นางสาวเพ็ญนภา ปะธุรัมย์) - - - - - - - - ผู้รับเงิน
ตำแหน่งเจ้าหน้าที่การเงินและบัญชี

สำหรับเจ้าของที่ดิน

ใบเสร็จรับเงินจะสมบูรณ์ก็ต่อเมื่อเจ้าหน้าที่ได้เรียกเก็บเงินตามเช็คได้ครบถ้วนแล้ว โปรดเก็บไว้เป็นหลักฐานในการเสียภาษีเงินได้ประจำปี

64-6370935

25/08/65

25/08/65

PRODUCED BY COMPRINT SUPPLY CO., LTD. TEL. 02433-3359 (AUTO) FAX. 02882-0474-5
ผลิตภัณฑ์มาตรฐาน ISO 9001 และ ISO 14001
IC-097619

เลขรับที่ 12493/2040
วันที่ - ๘ ส.ค. ๒๕๖๕
เวลา 09.42

บันทึกข้อความ

หน่วยงาน การประปาส่วนภูมิภาคสาขานครพนม โทร.๐๔๒ - ๕๑๑๔๐๙

ที่ มท ๕๕๒๒๐ - ๒๗ / ๔๕๗ **วันที่** ๔ สิงหาคม ๒๕๖๕

เรื่อง ขอส่งเอกสารประมาณการค่าใช้จ่ายในการรังวัดและจัดทำแผนที่ท้ายพระราชบัญญัติหรือพระราชกฤษฎีกาถอนสภาพ

เรียน ผู้อำนวยการการประปาส่วนภูมิภาคเขต ๗

ตามหนังสือ สำนักงานที่ดินจังหวัดนครพนม ที่ นพ ๐๐๒๐.๓ / ๑๔๒๔๔ ลงวันที่ ๒๕ กรกฎาคม ๒๕๖๕ เรื่อง ขอความอนุเคราะห์ประมาณการค่าใช้จ่ายในการรังวัดและจัดทำแผนที่ท้ายพระราชบัญญัติหรือพระราชกฤษฎีกาถอนสภาพ ประกอบการขออนุญาตใช้ประโยชน์ที่ดินสาธารณประโยชน์ แปลงโคกภูกระแตบ้านไผ่ล้อม เพื่อก่อสร้างสถานีผลิตน้ำโคกภูกระแต (แห่งใหม่) และแปลง ทำเลเลี้ยงสัตว์ภูกระแตสาธารณประโยชน์ เพื่อก่อสร้างสถานีจ่ายน้ำ ม. นครพนม (แห่งใหม่) ความละเอียดแจ้งแล้วนั้น

การประปาส่วนภูมิภาคสาขานครพนม ใคร่ขอนำส่งเอกสารประมาณราคาค่าใช้จ่ายในการรังวัดและจัดทำแผนที่ท้ายพระราชบัญญัติหรือพระราชกฤษฎีกาถอนสภาพ ที่ดินจำนวน ๒ แปลงดังกล่าว มาให้การประปาส่วนภูมิภาคเขต ๗ ดำเนินการในส่วนที่เกี่ยวข้อง ตามรายละเอียดซึ่งได้แนบมาพร้อมบันทึกฉบับนี้ด้วยแล้ว

จึงเรียนมาเพื่อโปรดทราบและพิจารณาดำเนินการต่อไปด้วย จักเป็นพระคุณยิ่ง

(นายสุคนธ์ ศรีนา)
ผู้จัดการการประปาส่วนภูมิภาค
สาขานครพนม

25 ส.ค. 2565

(นายนคร เจราญชัย)
หัวหน้างาน ๘ งานโครงการก่อสร้าง ๑ รักษาการแทน
ผู้อำนวยการกองแผนและวิชาการ

ฝ.พอก. กปภ.สาขานครพนม

11763 /2037
- ๒ ส.ค. ๒๕๖๔
14.00

บันทึกข้อความ

หน่วยงาน การประปาส่วนภูมิภาคสาขานครพนม โทร ๐-๔๒๕๑-๑๔๐๙ โทรสาร.๐-๔๒๕๑-๑๔๐๙

ที่ มท.๕๕๒๒๐-๒๗/ ๗๐๕ **วันที่** ๒๙ กรกฎาคม ๒๕๖๔

เรื่อง ขอส่งเรื่องขอถอนสภาพที่ดินสาธารณะประโยชน์และขออนุญาตใช้ประโยชน์ในที่ดินของรัฐตามมาตรา ๙

เรียน ผู้อำนวยการการประปาส่วนภูมิภาคเขต ๗

การประปาส่วนภูมิภาคสาขานครพนม ได้รับหนังสือที่ นพ ๐๐๒๐.๕/๘๓๘๐ ลงวันที่ ๒๒ กรกฎาคม ๒๕๖๔ เรื่อง ขอถอนสภาพที่ดินสาธารณะประโยชน์และขออนุญาตใช้ประโยชน์ในที่ดินของรัฐตามมาตรา ๙ แห่งประมวลกฎหมายที่ดิน สำหรับแผนงานก่อสร้างปรับปรุงขยายการประปาส่วนภูมิภาคสาขานครพนม อำเภอเมืองนครพนม – ท่าอุเทน จังหวัดนครพนม นั้น

การประปาส่วนภูมิภาคสาขานครพนม จึงขอส่งเอกสาร ขอถอนสภาพที่ดินสาธารณะประโยชน์และขออนุญาตใช้ประโยชน์ในที่ดินของรัฐตามมาตรา ๙ แห่งประมวลกฎหมายที่ดิน สำหรับแผนงานก่อสร้างปรับปรุงขยายการประปาส่วนภูมิภาคสาขานครพนม อำเภอเมืองนครพนม – ท่าอุเทน จังหวัดนครพนม ให้ การประปาส่วนภูมิภาคเขต ๗ ตามเอกสารที่แนบมาด้วยแล้ว

จึงเรียนมาเพื่อโปรดทราบและพิจารณาดำเนินการต่อไป

(นายสุคนธ์ ศรีนา)
ผู้จัดการการประปาส่วนภูมิภาค
สาขานครพนม

จ่ายแล้ว
25 ส.ค. 2565

๑) สนง.ผอ.กปภ.๗
✓ ผอ.กปภ.ภ๗๐.๗
✓ เพื่อดำเนินการในส่วนที่เกี่ยวข้อง
เพื่อพิจารณา.....
เพื่อทราบ.....
เพื่อถือปฏิบัติ.....

(นายยุทธศักดิ์ แพงเพ็ง)
ผู้อำนวยการการประปาส่วนภูมิภาคเขต ๗
- ๒ ส.ค. ๒๕๖๔

๒) ฝ่าย นฐ.แผนงาน.
เพื่อพิจารณาต่อไป

๒ ส.ค. ๖๔
(นายพิสิทธิ์ เศรษฐรัช)
หัวหน้างาน ฐานข้อมูลและการลงทุน ๑ รักษาการแทน
ผู้จัดการฝ่ายแผนและวิชาการ

ที่ มท ๕๕๗๑๓-๔/๕๕๒๒

การประปาส่วนภูมิภาค
๗๒ ถนนแจ้งวัฒนะ
หลักสี่ กรุงเทพฯ ๑๐๒๑๐

๔ มิถุนายน ๒๕๖๔

เรื่อง ขอถอนสภาพที่ดินสาธารณประโยชน์ และขออนุญาตใช้ประโยชน์ในที่ดินของรัฐตามมาตรา ๙ แห่งประมวลกฎหมายที่ดิน สำหรับแผนงานก่อสร้างปรับปรุงขยายการประปาส่วนภูมิภาคสาขานครพนม อำเภอเมืองนครพนม – ท่าอุเทน จังหวัดนครพนม

เรียน ผู้ว่าราชการจังหวัดนครพนม

อ้างถึง หนังสือกระทรวงมหาดไทย ที่ มท ๕๕๗๑๓-๔/๖๓๕๐ ลงวันที่ ๓๐ เมษายน ๒๕๖๔

สิ่งที่ส่งมาด้วย สำเนาคำสั่งการประปาส่วนภูมิภาค ที่ ๘๙๘/๒๕๕๕ ลงวันที่ ๒๙ สิงหาคม ๒๕๕๕ จำนวน ๑ ชุด

ตามหนังสือที่อ้างถึง กระทรวงมหาดไทยได้มีหนังสือแจ้งจังหวัดนครพนม เพื่อขอถอนสภาพที่ดินสาธารณประโยชน์ และขออนุญาตใช้ประโยชน์ในที่ดินของรัฐตามมาตรา ๙ แห่งประมวลกฎหมายที่ดิน จำนวน ๒ แปลง สำหรับใช้ในกิจการประปาของการประปาส่วนภูมิภาค โดยมอบอำนาจให้ผู้ว่าการการประปาส่วนภูมิภาค เป็นผู้ดำเนินการแทนจนเสร็จการ นั้น

ในการนี้ เพื่อให้การขอถอนสภาพที่ดินสาธารณประโยชน์ และขออนุญาตใช้ประโยชน์ในที่ดินของรัฐตามมาตรา ๙ แห่งประมวลกฎหมายที่ดิน ตามแผนงานเป็นไปด้วยความเรียบร้อย การประปาส่วนภูมิภาค จึงขอใช้หนังสือฉบับนี้เพื่อมอบอำนาจให้ผู้จัดการการประปาส่วนภูมิภาคสาขานครพนม เป็นผู้ดำเนินการแทนผู้ว่าการการประปาส่วนภูมิภาค ตลอดจนดำเนินการอื่นใดในส่วนที่เกี่ยวข้องกับกิจการประปาจนเสร็จการต่อไป รายละเอียดตามสิ่งที่ส่งมาด้วย

จึงเรียนมาเพื่อโปรดพิจารณาดำเนินการ ผลเป็นประการใดโปรดแจ้งให้การประปาส่วนภูมิภาคทราบด้วย จักขอบพระคุณยิ่ง

ขอแสดงความนับถือ

25 ส.ค. 2565

(นายสมบูรณ์ สุนันทพงศ์ศักดิ์)
ผู้ว่าการการประปาส่วนภูมิภาค

ฝ่ายแผนงานโครงการ
โทร ๐ ๒๕๕๑ ๘๓๙๗
โทรสาร ๐ ๒๕๕๒ ๕๗๖๓

บันทึกข้อความ

หน่วยงาน การประปาส่วนภูมิภาค กองจัดเตรียมความพร้อมของแผนงานโครงการ โทร ๐ ๒๕๕๑ ๘๓๙๔

ที่ มท ๕๕๗๑๓-๔/๒๗๗ วันที่ ๑๑ มิถุนายน ๒๕๖๔

เรื่อง ขอถอนสภาพที่ดินสาธารณประโยชน์ และขออนุญาตใช้ประโยชน์ในที่ดินของรัฐตามมาตรา ๙ แห่งประมวลกฎหมายที่ดิน สำหรับแผนงานก่อสร้างปรับปรุงขยายการประปาส่วนภูมิภาคสาขานครพนม อำเภอเมืองนครพนม – ท่าอุเทน จังหวัดนครพนม

เรียน ผู้อำนวยการสำนักปฏิบัติการ ๒

๑. เรื่องเดิม

ด้วย การประปาส่วนภูมิภาค (กปภ.) จัดทำแผนงานก่อสร้างปรับปรุงขยายการประปาส่วนภูมิภาคสาขานครพนม อำเภอเมืองนครพนม – ท่าอุเทน จังหวัดนครพนม วงเงินงบประมาณ ๓๓๓.๙๑๙ ล้านบาท โครงการเพื่อการพัฒนาปี ๒๕๖๔ เพื่อให้บริการจ่ายน้ำประปาสำหรับการอุปโภคและบริโภคแก่ประชาชนในพื้นที่อำเภอเมืองนครพนม อำเภอท่าอุเทน และพื้นที่ข้างเคียง ซึ่งตามแผนงานมีความจำเป็นต้องใช้ที่ดินสาธารณประโยชน์ จำนวน ๒ แปลง ดังนี้

<u>แปลงที่ ๑</u> ตั้งอยู่ที่บ้านห้อม หมู่ ๑ ต.อาจสามารถ อ.เมืองนครพนม จ.นครพนม (บางส่วน) เนื้อที่ประมาณ ๓๐-๐-๐๐ ไร่ เพื่อใช้เป็นสถานที่ก่อสร้างสถานีผลิตน้ำโคกภูกระแต (แห่งใหม่)

<u>แปลงที่ ๒</u> ตั้งอยู่ที่บ้านภูเขาทอง หมู่ ๑๒ ต.หนองญาติ อ.เมืองนครพนม จ.นครพนม (บางส่วน) เนื้อที่ประมาณ ๕-๐-๐๐ ไร่ เพื่อใช้เป็นสถานที่ก่อสร้างสถานีจ่ายน้ำ ม.นครพนม (แห่งใหม่)

๒. ข้อเท็จจริง

ฝ่ายแผนงานโครงการ (ฝผค.) โดยกองจัดเตรียมความพร้อมของแผนงานโครงการ (กจผ.) ได้แจ้งกระทรวงมหาดไทยในฐานะทบวงการเมืองต้นสังกัด ของ กปภ. เพื่อขออนุญาตใช้และขอถอนสภาพที่ดินสาธารณประโยชน์ดังกล่าว โดยปลัดกระทรวงมหาดไทย ได้มีหนังสือ ที่ มท ๕๕๗๑๓-๔/๖๓๕๐ ลงวันที่ ๓๐ เมษายน ๒๕๖๔ แจ้งผู้ว่าราชการจังหวัดนครพนมเพื่อขออนุญาตใช้และขอถอนสภาพที่ดินสาธารณประโยชน์ พร้อมทั้งมอบอำนาจให้ผู้ว่าการประปาส่วนภูมิภาคเป็นผู้ดำเนินการแทน (เอกสารแนบ ๑) ต่อมา กปภ. ได้มีหนังสือที่ มท ๕๕๗๑๓-๔/๔๕๒๒ ลงวันที่ ๔ มิถุนายน ๒๕๖๔ แจ้งผู้ว่าราชการจังหวัดนครพนมเพื่อมอบอำนาจให้ผู้จัดการการประปาส่วนภูมิภาคสาขานครพนม เป็นผู้ดำเนินการแทนจนเสร็จการต่อไป (เอกสารแนบ ๒)

๓. ข้อพิจารณา/ข้อเสนอ

เพื่อให้การขออนุญาตใช้และขอถอนสภาพที่ดินสาธารณประโยชน์ดังกล่าวเป็นไปด้วยความเรียบร้อย ฝผค. จึงใคร่ขอความอนุเคราะห์ สปภ.๒ โปรดแจ้ง กปภ.ข.๗ เพื่อแจ้ง กปภ.สาขานครพนม ดำเนินการยื่นแบบฟอร์ม ทด.๖๔ และ ทด.๖๖ (เอกสารแนบ ๓) ต่อสำนักงานที่ดินจังหวัดนครพนม ตลอดจนดำเนินการอื่นใดในส่วนที่เกี่ยวข้องจนเสร็จการต่อไป

จึงเรียนมาเพื่อโปรดพิจารณา จะขอบคุณยิ่ง

(นายศรายุธ แก้วสินธุ์)
ผู้อำนวยการฝ่ายแผนงานโครงการ

(ท.ด. ๖๖)

บันทึกการสอบสวนผู้ขออนุญาต
ตามความในมาตรา ๙ แห่งประมวลกฎหมายที่ดิน

เขียนที่.....

วันที่.....เดือน.....พ.ศ.....

ข้าพเจ้า การประปาส่วนภูมิภาค โดย นายสุคนธ์ ศรีนา อายุ ๕๖ ปี เชื้อชาติ ไทย สัญชาติ ไทย อยู่ที่ การประปาส่วนภูมิภาคสาขานครพนม ตำบล หนองแสง อำเภอ เมืองนครพนม จังหวัด นครพนม ขอให้ถ้อยคำต่อ เจ้าพนักงานที่ดินจังหวัดนครพนม ด้วยความสัตย์จริง ดังต่อไปนี้

ข้อ ๑. ข้าพเจ้ามีความประสงค์ขอประกอบกิจการในที่ดินของรัฐซึ่งอยู่ในท้องที่ บ้านห้อม หมู่ที่ ๑ ตำบล อาจสามารถ อำเภอ เมืองนครพนม จังหวัด นครพนม โดยจะทำการ ก่อสร้างสถานีผลิตน้ำแห่งใหม่ตามแผนงานก่อสร้างปรับปรุงขยายการประปาส่วนภูมิภาคสาขานครพนม อำเภอเมืองนครพนม – ท่าอุเทน จังหวัดนครพนม เพื่อประโยชน์ในการ ให้บริการน้ำประปาสำหรับอุปโภคและบริโภค และได้ประกอบกิจการนี้มาตั้งแต่.....

ข้อ ๒. ข้าพเจ้ามีอาชีพในปัจจุบัน คือ การประปาส่วนภูมิภาค สังกัดกระทรวงมหาดไทย

ข้อ ๓. ทรัพย์สินซึ่งเป็นกรรมสิทธิ์ของข้าพเจ้าในเวลานี้มีดังนี้ คือ

(๑).....

(๒).....

(๓).....

(๔).....

(๕).....

ข้อ ๔. เคยรับโทษในทางอาญาอย่างใดบ้างหรือไม่แต่เมื่อใด ไม่เคย

ข้อ ๕. เคยทำผิดเงื่อนไขตามที่พนักงานเจ้าหน้าที่ได้อนุญาตไว้แล้ว ประการใด หรือไม่ แต่เมื่อใด ไม่เคย

ข้อ ๖. ทุนและเครื่องอุปกรณ์ในการประกอบกิจการเครื่องจักรทุ่นแรงกรรมกรมีอะไรบ้าง เท่าใด และจำนวนกรรมกรซึ่งใช้ในการดำเนินงานมีเท่าใด

(๑).....

(๒).....

(๓).....

(๔).....

(๕).....

ข้อ ๗. ข้าพเจ้าจำเป็นต้องใช้วัตถุระเบิดเพื่อการ.....
และได้ยื่นคำขออนุญาตให้มีและใช้ไว้แล้วตามคำขอลงวันที่.....เดือน.....พ.ศ.....

ข้อ ๘. เมื่อข้าพเจ้าได้รับอนุญาตแล้ว ข้าพเจ้าจะดำเนินการด้วยตนเองจะไม่ให้ผู้อื่นดำเนินการแทน หรือโอนสิทธิไปให้บุคคลอื่น จะยินยอมปฏิบัติตามเงื่อนไขที่พนักงานเจ้าหน้าที่กำหนดไว้ทุกประการ หากข้าพเจ้าหรือบริวารของข้าพเจ้าฝ่าฝืนไปปฏิบัติตามเงื่อนไขดังกล่าว ข้าพเจ้ายินยอมให้เพิกถอนการอนุญาตได้ตามที่เห็นสมควร

ลงชื่อ.....ผู้ขออนุญาต
(นายสุคนธ์ ศรีนา)
ผู้จัดการการประปาส่วนภูมิภาคสาขานครพนม

ลงชื่อ.....พยาน
(.....)

ลงชื่อ.....พยาน
(.....)

ลงชื่อ.....พยาน
(.....)

(ท.ด. ๖๔)

เรื่องราวขออนุญาตตามความในมาตรา ๙ แห่งประมวลกฎหมายที่ดิน

เลขที่.....

เขียนที่ การประปาส่วนภูมิภาคสาขานครพนม

วันที่..... เดือน มิถุนายน พ.ศ. ๒๕๖๔

ข้าพเจ้า การประปาส่วนภูมิภาค โดย นายสุคนธ์ ศรีนา อายุ ๕๖ ปี เชื้อชาติ ไทย สัญชาติ ไทย อยู่ที่ การประปาส่วนภูมิภาคสาขานครพนม เลขที่ ๑๘ ตำบล หนองแสง อำเภอ เมืองนครพนม จังหวัด นครพนม ขอยื่นเรื่องราวการขออนุญาตประกอบกิจการในที่ดินของรัฐ โดยจะทำการก่อสร้างสถานีผลิตน้ำแห่งใหม่ ตามแผนงานก่อสร้างปรับปรุงขยายการประปาส่วนภูมิภาคสาขานครพนม อำเภอเมืองนครพนม – ท่าอุเทน จังหวัดนครพนม เพื่อประโยชน์ สำหรับการให้บริการน้ำประปาสำหรับอุปโภคและบริโภค เป็นระยะเวลา ๕ ปี ต่อเจ้าพนักงานที่ดินจังหวัดนครพนม

ที่ดินของรัฐที่ขออนุญาตอยู่ที่ บ้านห้อม หมู่ที่ ๑ ตำบล อาจสามารถ อำเภอ เมืองนครพนม จังหวัด นครพนม เป็น ที่ดินสาธารณสมบัติของแผ่นดิน ประเภทพลเมืองใช้ร่วมกัน มีอาณาเขต ระยะกว้างยาว และเนื้อที่ปรากฏตามแผนที่ซึ่งได้แนบมาพร้อมกับเรื่องราวนี้รวม ๓ ฉบับ

ลงชื่อ.....ผู้ขออนุญาต

(นายสุคนธ์ ศรีนา)

ผู้จัดการการประปาส่วนภูมิภาคสาขานครพนม

ความเห็น

.....

.....

ลงชื่อ.....

(.....)

เจ้าพนักงานที่ดินจังหวัดนครพนม

คำสั่งพนักงานเจ้าหน้าที่

ได้พิจารณาแล้ว เห็นว่า.....

.....

ลงชื่อ.....ผู้อนุญาต

(.....)

ตำแหน่ง .....

แบบสำรวจที่สาธารณประโยชน์ ประจำปีงบประมาณ ๒๕๖๕

(ที่ดินอันเป็นสาธารณสมบัติของแผ่นดินสำหรับพลเมืองใช้ร่วมกัน)

สังกัดการประปาส่วนภูมิภาคเขต 7 (กปภ.สาขาบึงกาฬ)

๑. **ที่สาธารณประโยชน์ประเภทที่ดินสาธารณประโยชน์**

ลำดับที่	ชื่อที่สาธารณประโยชน์	สถานที่ตั้งของที่สาธารณประโยชน์ (หมู่ที่ ถนน ตำบล อำเภอ จังหวัด)	เนื้อที่			ทะเบียนที่ดินสาธารณประโยชน์		หนังสือสำคัญสำหรับที่หลวง		เอกสารแสดงพิกัดและตำแหน่งที่ตั้งของที่ดินสาธารณประโยชน์ (ขอเอกสารแนบ)
			ไร่	งาน	วา	มี เลขที่ (ขอเอกสารแนบ)	ไม่มี	มี เลขที่ (ขอเอกสารแนบ)	ไม่มี	
1.	บริเวณอ่างเก็บน้ำหนองเดิ่ง	ม.1 ต.ดอนหญ้านาง	10	-	-					
		อ.พรเจริญ จ.บึงกาฬ								
2.	บริเวณริมน้ำสงคราม	ม.1 ต.ดอนหญ้านาง	1	-	-					
		อ.พรเจริญ จ.บึงกาฬ								

๒. **ที่สาธารณประโยชน์ประเภทเขตควบคุมทางน้ำตามกฎหมายว่าด้วยการเดินเรือในน่านน้ำไทย**

ลำดับที่	ชื่อที่สาธารณประโยชน์	แบบบันทึกรายละเอียดการปักหมุดเขตควบคุมทางน้ำ		แผนที่แสดงขอบเขตการปักหลักเขตควบคุมทางน้ำ	
		มี (ขอเอกสารแนบ)	ไม่มี	มี (ขอเอกสารแนบ)	ไม่มี

ผู้รับรองข้อมูล

ลงชื่อ.....ผู้รับรองข้อมูล

(.....)

ผู้อำนวยการกองบริหารทั่วไป

ลงชื่อ.....ผู้ตรวจสอบ

(.....)

หัวหน้างานกฎหมายและนิติกรรม

เลขที่ 1099
วันที่ 13/09/64
เวลา 11:07

ที่ บก.๐๐๒๐.๐๒ / ๕๙๐๙

สำนักงานที่ดินจังหวัดบึงกาฬ สาขาเซกา
ถนนไตรมิตร อำเภอเซกา บก. ๓๘๑๕๐

๑๐ กันยายน ๒๕๖๔

เรื่อง ขอให้ไปดำเนินการเรื่องรังวัดขอใช้ที่ดินสาธารณประโยชน์

เรียน ผู้จัดการการประปาส่วนภูมิภาค สาขาบึงกาฬ

อ้างถึง หนังสือการประปาส่วนภูมิภาค สาขาบึงกาฬ ที่ มท ๕๕๒๒๐-๒๑/๓๑๓ ลงวันที่ ๑๒ มีนาคม ๒๕๕๗

ตามที่ การประปาส่วนภูมิภาค สาขาบึงกาฬ ได้ยื่นคำขอขอใช้ที่ดินสาธารณประโยชน์ จำนวน ๒ แปลง ได้แก่บริเวณอ่างเก็บน้ำหนองเลิง หมู่ที่ ๑ ตำบลดอนหญ้านาง อำเภอพรเจริญ จังหวัดบึงกาฬ เนื้อที่ประมาณ ๑๐ ไร่ และบริเวณริมน้ำสงคราม หมู่ที่ ๑ ตำบลดอนหญ้านาง อำเภอพรเจริญ จังหวัดบึงกาฬ เลขลำดับ เนื้อที่ประมาณ ๑ ไร่ เลขลำดับ ร.ว.๑๒ ๕๖๓/๒๕๕๗ ฉบับลงวันที่ ๖ มิถุนายน ๒๕๕๗ นั้น

บัดนี้ พนักงานเจ้าหน้าที่ได้ดำเนินการตามคำขอของการประปาส่วนภูมิภาค สาขาบึงกาฬ แล้ว....พบว่ามีเหตุขัดข้อง....จึงขอให้ไปพบพนักงานเจ้าหน้าที่โดยขอให้ไปพบ...นายวรัญญู บุญประคอง...ตำแหน่งนายช่างรังวัดชำนาญงาน ณ. สำนักงานที่ดินจังหวัดบึงกาฬ สาขาเซกา ภายใน ๓๐ วันนับตั้งแต่วันที่ได้รับหนังสือแจ้ง หากการประปาส่วนภูมิภาค สาขาบึงกาฬ ไม่ไปดำเนินการและมิได้แจ้งข้อขัดข้องให้ทราบจะถือว่าการประปาส่วนภูมิภาค สาขาบึงกาฬ ไม่ประสงค์จะดำเนินการเรื่องดังกล่าวต่อไป พนักงานเจ้าหน้าที่จะสั่งยกเลิกคำขอ เรื่องขอใช้ที่ดินสาธารณประโยชน์ เลขลำดับ ร.ว.๑๒ ๕๖๓/๒๕๕๗ ฉบับลงวันที่ ๖ มิถุนายน ๒๕๕๗ ของท่านเสีย

อนึ่ง ในการไปดำเนินการติดต่อ ขอให้ท่านนำเอกสารและค่าใช้จ่ายไปด้วยดังนี้

๑. ใบนัดรังวัด (ท.ด.๒ก) หรือใบเสร็จรับเงิน
๒. บัตรประจำตัวที่ทางราชการออกให้
๓. หนังสือมอบอำนาจให้ดำเนินการจากหน่วยงานท่าน

จึงเรียนมาเพื่อโปรดทราบ

ขอแสดงความนับถือ

(นายวรัญญู บุญประคอง)
นายช่างรังวัดชำนาญงานปฏิบัติราชการแทน
เจ้าพนักงานที่ดินจังหวัดบึงกาฬ สาขาเซกา

ฝ่ายรังวัด
โทร. ๐ - ๔๒๔๘ - ๙๒๐๐

[ ] ออกโฉนด [ ] รวมโฉนด [ ] แบ่งแยก [ ] สอบเขต [/] อื่น ๆ.....

จำนวนแปลง 2 แปลง

บันทึกสำหรับแผนกรังวัด

ใช้เวลาเดินทาง - วัน
ทำการรังวัดและไต่สวนที่ดิน - วัน
ลงที่หมายเขียนรายงานกับทำบัญชี - วัน
รวมวันทำการรังวัดทั้งหมด 4 วัน
ใช้หลัก 10 หลัก
เรียกเงินค่าใช้จ่ายรังวัด 6,850.00 บาท
นายแสงเพชร อินทร์สะอาด ผู้บันทึก
นายแสงเพชร อินทร์สะอาด หัวหน้าแผนก

คำสั่ง

ให้ นายแสงเพชร ไปทำการรังวัด
รายชื่อ นายแสงเพชร อินทร์สะอาด
เบอร์โทรช่างรังวัด 08-1630-0988
สถานที่นัดพบ สำนักงานที่ดินจังหวัดบึงกาฬ สาขาเซกา หรือ ที่ดินที่ทำการรังวัด

(นายแสงเพชร อินทร์สะอาด)
เจ้าพนักงานที่ดิน

หมายเหตุ ฝ่ายรังวัด โทร. 042489200

ที่ว่าการ สำนักงานที่ดินจังหวัดบึงกาฬ สาขาเซกา
วันที่ 6 เดือน มิถุนายน พ.ศ. 2557
ข้าพเจ้า กระทรวงมหาดไทย(ป่าช้าแปลงที่๒)

ขอให้ถ้อยคำรับรองแก่เจ้าพนักงานว่า ตามคำขอของข้าพเจ้า
ลงวันที่ 5 เดือน สิงหาคม พ.ศ. 2557
ขอรังวัดที่ดิน หนังสือสำคัญสำหรับที่หลวง (น.ส.ล.)
ตำบล อำเภอ
จังหวัด โทรศัพท์ –
ข้าพเจ้าจะ ช่างแผนที่
ในวันที่ 5 เดือน สิงหาคม พ.ศ. 2557 เวลา 09.00 นาฬิกา เพื่อทำการรังวัด ถ้าข้าพเจ้าไม่ไปพบช่างแผนที่ตามกำหนดนัดนี้แล้ว ขอให้พิจารณายกเลิกคำขอได้ และข้าพเจ้ายินยอมเสียเงินค่าธรรมเนียมรวมทั้งค่าใช้จ่ายอย่างอื่นด้วยทั้งสิ้นเว้นไว้แต่จะมีเหตุขัดข้อง ซึ่งข้าพเจ้าจะรีบมาชี้แจงให้เจ้าพนักงานทราบล่วงหน้า ก่อนวันทำการไม่น้อยกว่า ๕ วันเพื่อจะได้เลื่อนวันหรือตกลงกันเป็นอย่างอื่นต่อไป

[/] ข้าฯ ได้วางเงินมัดจำรังวัดเรียบร้อยแล้ว
[ ] ข้าฯ จะนำเงินมัดจำรังวัดมาวางในวันที่

อนึ่ง ข้าฯ จะไปพบช่างรังวัด ณ
ในวันที่ 5 สิงหาคม 2557 เวลา 09.00 น.
ข้าพเจ้าจะมารับหนังสือแจ้งเจ้าของที่ดินข้างเคียงในวันที่

ผู้ให้ถ้อยคำ
(กระทรวงมหาดไทย(ป่าช้าแปลงที่๒))
เจ้าพนักงานที่ดิน
(นายแสงเพชร อินทร์สะอาด)

ใบสั่งเงินค่าใช้จ่ายรังวัด

ค่าใช้จ่ายรังวัดที่ดินโฉนดที่
อำเภอ เงิน บาท
เจ้าพนักงานที่ดินผู้สั่ง
วัน เดือน พ.ศ.

ใบสั่งหลักเขตที่ดิน

ค่าหลักเขตที่ดินโฉนดที่
อำเภอ จำนวน หลัก
เงิน บาท
เจ้าพนักงานที่ดินผู้สั่ง
วัน เดือน พ.ศ.

ฝ่ายทะเบียน โทร.

(โปรดอ่านด้านหลัง)

จำนวนแปลง 2 แปลง

บันทึกสำหรับแผนกรังวัด

ใช้เวลาเดินทาง - วัน
ทำการรังวัดและได้ส่วนที่ดิน - วัน
ลงที่หมายเขียนรายงานกับทำบัญชี - วัน
รวมวันทำการรังวัดทั้งหมด 2 วัน
ใช้หลัก 6 หลัก
เรียกเงินค่าใช้จ่ายรังวัด 3,490.00 บาท
นายแสงเพชร อินทร์สะอาด ผู้บันทึก
นายแสงเพชร อินทร์สะอาด หัวหน้าแผนก

คำสั่ง

ให้ นายแสงเพชร ไปทำการรังวัด
รายนี้ผมสั่งเอง
เบอร์โทรช่างรังวัด 08-1630-0988
สถานที่นัดพบ สำนักงานที่ดินจังหวัดบึงกาฬ สาขาเซกา หรือ ที่ดินที่ทำการรังวัด

(นายแสงเพชร อินทร์สะอาด)
เจ้าพนักงานที่ดิน

หมายเหตุ ฝ่ายรังวัด โทร. 042489200

ที่ว่าการ สำนักงานที่ดินจังหวัดบึงกาฬ สาขาเซกา
วันที่ 6 เดือน มิถุนายน พ.ศ. 2557
ข้าพเจ้า กระทรวงมหาดไทย(ป่าช้าแปลงที่๒)

ขอให้ถ้อยคำรับรองแก่เจ้าพนักงานว่า ตามคำขอของข้าพเจ้า
ลงวันที่ 4 เดือน สิงหาคม พ.ศ. 2557
ขอรังวัดที่ดิน หนังสือสำคัญสำหรับที่หลวง (น.ส.ล.)
ตำบล อำเภอ
จังหวัด โทรศัพท์ 04-2491-1186
ข้าพเจ้าจะ ช่างแผนที่

ในวันที่ 4 เดือน สิงหาคม พ.ศ. 2557 เวลา 09.00 นาฬิกา เพื่อทำการรังวัด ถ้าข้าพเจ้าไม่ไปพบช่างแผนที่ตามกำหนดนัดนี้แล้ว ขอให้พิจารณายกเลิกคำขอได้ และข้าพเจ้ายินยอมเสียเงินค่าธรรมเนียมรวมทั้งค่าใช้จ่ายอย่างอื่นด้วยทั้งสิ้นเว้นไว้แต่จะมีเหตุขัดข้อง ซึ่งข้าพเจ้าจะรีบมาชี้แจงให้เจ้าพนักงานทราบล่วงหน้า ก่อนวันทำการไม่น้อยกว่า ๕ วันเพื่อจะได้เลื่อนวันหรือตกลงกันเป็นอย่างอื่นต่อไป

☑ ข้าฯ ได้วางเงินมัดจำรังวัดเรียบร้อยแล้ว
☐ ข้าฯ จะนำเงินมัดจำรังวัดมาวางในวันที่

อนึ่ง ข้าฯ จะไปพบช่างรังวัด ณ
ในวันที่ 4 สิงหาคม 2557 เวลา 09.00 น.
ข้าพเจ้าจะมารับหนังสือแจ้งเจ้าของที่ดินข้างเคียงในวันที่

ผู้ให้ถ้อยคำ
(กระทรวงมหาดไทย(ป่าช้าแปลงที่๒))
เจ้าพนักงานที่ดิน
(นายแสงเพชร อินทร์สะอาด)

ใบสั่งเงินค่าใช้จ่ายรังวัด

ค่าใช้จ่ายรังวัดที่ดินโฉนดที่
อำเภอ เงิน บาท
เจ้าพนักงานที่ดินผู้สั่ง
วัน เดือน พ.ศ.

ใบสั่งหลักเขตที่ดิน

ค่าหลักเขตที่ดินโฉนดที่
อำเภอ จำนวน หลัก
เงิน บาท
เจ้าพนักงานที่ดินผู้สั่ง
วัน เดือน พ.ศ.

ฝ่ายทะเบียน โทร.

(โปรดอ่านด้านหลัง)

ภาษี เดือน ... พ.ศ.

หนังสือสำหรับอสังหาริมทรัพย์ น.ส.๓ เลขที่ 27330 ระวาง 5745III5294-00,5745III5294

เลขที่ดิน 85 หน้าสำรวจ หมู่ที่ ตำบล/แขวง ดอนหญ้านาง

อำเภอ/เขต พรเจริญ จังหวัด ปึงกาฬ

ราคาทุนทรัพย์ บาท ราคาประเมิน บาท

ได้รับเงินจาก กระทรวงมหาดไทย(ป่าช้าแปลงที่๒) ตามรายละเอียดดังนี้

รายการ	ค่าธรรมเนียม/ค่าใช้จ่าย บาท	สต.	รายการ	ค่าภาษีอากร บาท	สต.	หมายเหตุ
ค่าหลักเขตที่ดิน	150	00	ภาษีเงินได้บุคคลธรรมดา			บ.ท.ด.59 เลขที่ 485/2557
ค่าใช้จ่ายอื่นๆ (เหมาจ่า...	100	00	ภาษีเงินได้นิติบุคคล			
ค่าป่วยการเจ้าพนักงานที่...	200	00	อากรแสตมป์			
ค่าพาหนะและค่าจ้างคนง...	6,400	00	ภาษีธุรกิจเฉพาะ			
			รายได้ส่วนท้องถิ่น			
รวม	6,850	00	รวม	0	00	

กรมบัญชีกลาง
- 6 มี.ย. 2557

รวมทั้งสิ้น 6,850.00 บาท (ตัวอักษร) หกพันแปดร้อยห้าสิบบาทถ้วน

ไว้เป็นการถูกต้องแล้ว

(ลงชื่อ) ..... ผู้รับเงิน

ตำแหน่งเจ้าหน้าที่การเงินและบัญชี

สำหรับเจ้าของที่ดิน

การชำระเงินเป็นเช็ค ใบเสร็จรับเงินจะมีผลสมบูรณ์ก็ต่อเมื่อเจ้าหน้าที่ได้เรียกเก็บเงินตามเช็คได้ครบถ้วนแล้ว โปรดเก็บไว้เป็นหลักฐานในการเสียภาษีเงินได้ประจำปี

ใบสั่งซื้อ/สั่งจ้างเลขที่ ..... ตรวจ

☐ ตรวจสอบปริ... 56-3062495

เลขที่.....

☐ ตรวจสอบก...

ภาษีหัก ณ ที่... .....บาท

ภาษีเงินได้บุค... .....บาท

ภาษีการค้า... .....บาท

ภาษีเงินได้นิติบุค... .....บาท

ผู้ตรวจสอบ

วันที่ - 6 มิ.ย. 2557

ผู้อนุมัติ

วันที่ - 6 มิ.ย. 2557

092-3642455

ค่าใช้จ่าย(เงินมัดจำรังวัด) ตรวจสอบหนังสือสำคัญสำหรับที่หลวง วันที่ 6 เดือน มิถุนายน พ.ศ. 2557

หนังสือสำหรับอสังหาริมทรัพย์ น.ส.ล. เลขที่ 27330 ระวาง 5745085294-00,5745085294

เลขที่ดิน 85 หน้าสำรวจ หมู่ที่ ตำบล/แขวง ดอนหญ้านาง

อำเภอ/เขต พรเจริญ จังหวัด บึงกาฬ

ราคาทุนทรัพย์ บาท ราคาประเมิน บาท

ได้รับเงินจาก กระทรวงมหาดไทย(ป่าช้าแปลงที่๒) ตามรายละเอียดดังนี้

รายการ	ค่าธรรมเนียม/ค่าใช้จ่าย บาท	สต.	รายการ	ค่าภาษีอากร บาท	สต.	หมายเหตุ
ค่าหลักเขตที่ดิน	90	.00	ภาษีเงินได้บุคคลธรรมดา			บ.ห.ด.59 เลขที่ 484/2557
ค่าใช้จ่ายอื่นๆ (เหมาจ่า...	100	.00	ภาษีเงินได้นิติบุคคล			
ค่าป่วยการเจ้าพนักงานที่...	100	.00	อากรแสตมป์			
ค่าพาหนะและค่าจ้างคนง...	3,200	.00	ภาษีธุรกิจเฉพาะ			
			รายได้ส่วนท้องถิ่น			
รวม	3,490	.00	รวม	6	.00	

กรมที่ดิน - 6 มิ.ย. 2557

รวมทั้งสิ้น 3,490.00 บาท (ตัวอักษร) สามพันสี่ร้อยเก้าสิบบาทถ้วน

ไว้เป็นการถูกต้องแล้ว

(ลงชื่อ) ..... ผู้รับเงิน

ตำแหน่งเจ้าหน้าที่การเงินและบัญชี

สำหรับเจ้าของที่ดิน

การชำระเงินเป็นเช็ค ใบเสร็จรับเงินจะสมบูรณ์ก็ต่อเมื่อเช็คนั้นได้เรียกเก็บเงินตามเช็คได้ครบถ้วนแล้ว โปรดเก็บไว้เป็นหลักฐานในการเสียภาษีเงินได้ประจำปี

☐ ตรวจสอบราคากับใบเสร็จรับเงิน

☐ ตรวจสอบเลขที่ใบเสร็จรับเงิน/ใบเสร็จรับเงิน เลขที่ 56-3062494

☐ ตรวจสอบการรับเงินของเจ้าหน้าที่

ภาษีหัก ณ ที่จ่าย ..... บาท

ภาษีเงินได้บุคคล... ..... บาท

ภาษีการค้า..... บาท

ภาษีเงินได้นิติบุคค... .....

ผู้ตรวจสอบ ..... วันที่ 6 มิ.ย. 2557

ผู้อนุมัติ ..... วันที่ 6 มิ.ย. 2557

แบบสำรวจที่สาธารณประโยชน์ ประจำปีงบประมาณ ๒๕๖๕

(ที่ดินอันเป็นสาธารณสมบัติของแผ่นดินสำหรับพลเมืองใช้ร่วมกัน)

สังกัดการประปาส่วนภูมิภาคเขต.....7..... (กปภ. สาขาพังโคน)

๑. **<u>ที่สาธารณประโยชน์ประเภทที่ดินสาธารณประโยชน์</u>**

ลำดับที่	ชื่อที่สาธารณประโยชน์	สถานที่ตั้งของที่สาธารณประโยชน์ (หมู่ที่ ถนน ตำบล อำเภอ จังหวัด)	เนื้อที่			ทะเบียนที่ดินสาธารณประโยชน์		หนังสือสำคัญสำหรับที่หลวง		เอกสารแสดงพิกัดและตำแหน่งที่ตั้งของที่ดินสาธารณประโยชน์ (ขอเอกสารแนบ)
			ไร่	งาน	วา	มี เลขที่ (ขอเอกสารแนบ)	ไม่มี	มี เลขที่ (ขอเอกสารแนบ)	ไม่มี	
1.	หนองขี้เหล็ก	ม.2 ต.พังโคน-วาริชภูมิ	90.	-	-					
		ต.พังโคน อ.พังโคน								
		จ.สกลนคร								

๒. **<u>ที่สาธารณประโยชน์ประเภทเขตควบคุมทางน้ำตามกฎหมายว่าด้วยการเดินเรือในน่านน้ำไทย</u>**

ลำดับที่	ชื่อที่สาธารณประโยชน์	แบบบันทึกรายละเอียดการปักหมุดเขตควบคุมทางน้ำ		แผนที่แสดงขอบเขตการปักหลักเขตควบคุมทางน้ำ	
		มี (ขอเอกสารแนบ)	ไม่มี	มี (ขอเอกสารแนบ)	ไม่มี

<u>ผู้รับรองข้อมูล</u>

ลงชื่อ.....ผู้รับรองข้อมูล

(.....)

ผู้อำนวยการกองบริหารทั่วไป

ลงชื่อ.....ผู้ตรวจสอบ

(.....)

หัวหน้างานกฎหมายและนิติกรรม

กปภ.ม.ส. โอน.

1178
10 มี.ค. 2532
9,451

ผู้ช่วย ผู้ว่าการ (อ)
เลขรับที่ 996
วันที่ - 9 มี.ค. 2532

บันทึกข้อความ

ส่วนราชการ คณะกรรมการรับโอนกิจการประปา

ที่ วันที่ งานนิติกรรม กองกฎหมาย
รับที่ 407
วันที่ 10 มี.ค. 2532

เรื่อง รายละเอียดทรัพย์สินเกี่ยวกับที่ดิน

ศาส.
รับที่ 806
- 7 มี.ค. 2532

เรียน ประธานกรรมการตีราคาทรัพย์สินที่รับโอนกิจการประปา

ตามคำสั่ง กปภ. ที่ 733/2531 ลงวันที่ 8 ธันวาคม 2531 เรื่อง แต่งตั้งคณะกรรมการรับมอบทรัพย์สิน การประปาสุขาภิบาลดอนเชือง คำสั่ง กปภ. ที่ 732/2531 ลงวันที่ 8 ธันวาคม 2531 เรื่อง แต่งตั้งคณะกรรมการรับมอบทรัพย์สิน การประปาสุขาภิบาลห้วยเกิ้ง และคำสั่ง กปภ. ที่ 57/2532 ลงวันที่ 31 มกราคม 2532 เรื่อง แต่งตั้งคณะกรรมการรับมอบทรัพย์สิน การประปาสุขาภิบาลพังโคน นั้น บัดนี้ การรับมอบกิจการประปาดังกล่าวได้ดำเนินการรับมอบเรียบร้อยแล้ว ซึ่งมีรายละเอียดเกี่ยวกับที่ดิน และสิทธิประโยชน์ในการใช้ในที่ดินดังนี้

การประปาสุขาภิบาลดอนเชือง อ.สว่างแดนดิน จ.สกลนคร ได้รับมอบกิจการประปา เมื่อวันที่ 8 กุมภาพันธ์ 2532 มีทรัพย์สินเกี่ยวกับ ที่ดินที่ได้รับมอบเพื่อใช้ทำประโยชน์ในกิจการประปา คือ ที่ดินได้รับบริจาคจำนวน 103.75 ตารางวา ที่ดินสาธารณะประโยชน์ จำนวน 34 ไร่ 1 งาน $88\frac{2}{10}$ ตารางวา ตามรายละเอียดหมายเลข 1 แนบ

การประปาสุขาภิบาลพังโคน อ.พังโคน จ.สกลนคร ได้รับมอบกิจการประปาเมื่อวันที่ 14กุมภาพันธ์ 2532 มีทรัพย์สินเกี่ยวกับที่ดินที่ได้รับบริจาค,รับมอบเพื่อใช้ในกิจการประปาและสิทธิในการใช้ที่ดินและแหล่งน้ำ คือที่ดินบริจาคจำนวน 30 ไร่, ที่ดิน นส. 3 จำนวน 6 ไร่ ตามรายละเอียดหมายเลข 2 แนบ

การประปาสุขาภิบาลห้วยเกิ้ง อ.กุมภวาปี จ.อุดรธานี ได้รับมอบกิจการประปาเมื่อวันที่ 21 กุมภาพันธ์ 2532 มีทรัพย์สินเกี่ยวกับที่ดินที่ได้รับมอบและสิทธิในการใช้ที่ดินและแหล่งน้ำ ดังนี้ ที่ดินสุขาภิบาลห้วยเกิ้งยกให้ จำนวน 1 ไร่ 3 งาน 09 ตารางวา ตามรายละเอียดหมายเลข 3 แนบ

จึงเรียนมาเพื่อโปรดทราบและโปรดดำเนินการต่อไปด้วย

(นายธวัช วิชัยศรี)
ผู้ช่วยผู้ว่าการ การประปาส่วนภูมิภาค
- 8 มี.ค. 2532

เรียน ผวก.
1 เพื่อ เปิดคดีฟ้องร้อง การโอนกิจการ และขอประโยชน์การใช้ที่ดิน
การประปา รักษาสิทธิ ทั้งสามแห่งดังกล่าวต่อไป.

[illegible]ยินยอมยกที่ดินให้การประปาส่วนภูมิภาค

เขียนที่ ที่ว่าการอำเภอหังโดน

วันที่ [illegible]

ข้าพเจ้า นางทองใบ เหมะสุรินทร์ อายุ ๗๑ ปี เชื้อชาติไทย สัญชาติไทย บุตรนายทองเพชร , นางเหม มีภูมิลำเนาอยู่บ้านเลขที่ ๗๐/๑ หมู่ที่ ๘ ตำบลหังโดน อำเภอหังโดน จังหวัดสกลนคร ขอยินยอมให้ที่ดินแก่การประปาส่วนภูมิภาค เพื่อนำไปใช้ในการปลูกสร้างที่ทำการประปา ระบบการผลิตและ [illegible] ดังต่อไปนี้

๑. ข้าพเจ้าเป็นผู้ครอบครองที่ดินแปลงดังกล่าวแนบท้ายหนังสือยินยอมยกให้ฉบับนี้

๒. ที่ดินที่ข้าพเจ้าครอบครองดังกล่าว ข้าพเจ้ายินยอมสละสิทธิครอบครองและยกให้แก่การประปาส่วนภูมิภาค เพื่อนำไปใช้ในการสร้างที่ทำการประปาและระบบการผลิตน้ำประปา โดยไม่เรียกร้องค่าตอบแทนและสิทธิใด ๆ ทั้งสิ้น และการยกที่ดินครั้งนี้เป็นไปด้วยความสมัครใจ

๓. ที่ดินที่ยกให้ / แบ่งให้ครั้งนี้มีอาณาเขตดังนี้

ทิศเหนือ ยาว ๔๐๐ เมตร จดที่ดิน กรมทางหลวงและที่ดินนางทองใบ - เหมะสุรินทร์

ทิศใต้ ยาว ๔๐๐ เมตร จดที่ดินของนางทองใบ เหมะสุรินทร์

ทิศตะวันออก ยาว ๑๐๐ เมตร จดที่ดินของนางทองใบ เหมะสุรินทร์

ทิศตะวันตก ยาว ๑๐๐ เมตร จดทางหลวงสายหังโดน -วาริชภูมิ

คิดเป็นเนื้อที่ [illegible] ไร่

๔. ข้อความที่ข้าพเจ้าได้ให้ไว้ในหนังสือนี้เป็นความสัตย์จริงทุกประการ จึงได้ลงลายมือชื่อไว้เป็นหลักฐานต่อหน้าพยานเป็นสำคัญ

(ลงชื่อ) [illegible] ผู้ยกให้

(นางทองใบ เหมะสุรินทร์)

(ลงชื่อ) ผู้รับให้

( )

(ลงชื่อ) พยาน

(นายเกรียงศักดิ์ อินทรชุ่ม)

(ลงชื่อ) พยาน

[illegible]

การประปาส่วนภูมิภาคสาขา
เลขที่รับ 629/64
วันที่ 21 มิถุนายน 2564

ด่วนที่สุด

ที่ สน ๐๐๑๘.๑/ว ๑๑๐๐๙

ศาลากลางจังหวัดสกลนคร
ถนนศูนย์ราชการ สน ๔๗๐๐๐

๑๕ มิถุนายน ๒๕๖๔

เรื่อง ติดตามผลการดำเนินงานตามมติที่ประชุม กบร.จังหวัดสกลนคร ครั้งที่ ๑/๒๕๖๓ เมื่อวันที่ ๒๒ กันยายน ๒๕๖๓ เรื่อง การพิจารณาผลการดำเนินงานของคณะทำงานในระดับอำเภอ กรณีเดินสำรวจตรวจสอบและจัดทำแผนที่แสดงแนวเขตที่ดินของรัฐ ที่สาธารณประโยชน์ แปลง "**ทำเลเลี้ยงสัตว์หนองขี้เห็น**"

เรียน เจ้าพนักงานที่ดินจังหวัดสกลนคร เจ้าพนักงานที่ดินจังหวัดสกลนคร สาขาพังโคน นายอำเภอพังโคน รองอธิการบดีประจำวิทยาเขตสกลนคร มหาวิทยาลัยเทคโนโลยีราชมงคลอีสาน ผู้จัดการการประปาส่วนภูมิภาค สาขาพังโคน นายกเทศมนตรีตำบลพังโคนศรีจำปา และ นายกเทศมนตรีตำบลแร่

อ้างถึง หนังสือจังหวัดสกลนคร ที่ สน ๐๐๑๘.๑/ว ๘๘๖๘ ลงวันที่ ๑๒ พฤษภาคม ๒๕๖๔

ตามที่มีมติที่ประชุม กบร.จังหวัดสกลนคร ครั้งที่ ๑/๒๕๖๓ เมื่อวันที่ ๒๒ กันยายน ๒๕๖๓ เรื่อง การพิจารณาผลการดำเนินงานของคณะทำงานในระดับอำเภอ กรณีเดินสำรวจตรวจสอบและจัดทำแผนที่แสดงแนวเขตที่ดินของรัฐ ที่สาธารณประโยชน์ แปลง "ทำเลเลี้ยงสัตว์หนองขี้เห็น" ท้องที่ตำบลพังโคน และตำบลแร่ อำเภอพังโคน เห็นชอบให้มีการตรวจสอบว่า "หนองขี้เห็น" ตั้งอยู่ในบริเวณ หรือสถานที่ใด มีเนื้อที่เท่าใด และมีขอบเขต อย่างไร ตลอดจน ให้ตรวจสอบว่า มหาวิทยาลัยเทคโนโลยีราชมงคลอีสาน วิทยาเขตสกลนคร ตั้งอยู่บนที่ดินประเภทใด หากเป็นที่ดินของรัฐ เป็นที่ดินของรัฐประเภทใด มีการถอนสภาพหรือเปลี่ยนสภาพ จากที่ดินประเภทใด เป็นที่ดินประเภทใด และเป็นไปโดยชอบด้วยกฎหมาย หรือไม่ อย่างไร และสรุปรายงานจังหวัดสกลนครทราบ เพื่อนำเข้าพิจารณาในที่ประชุม กบร.จังหวัดสกลนคร ในโอกาสต่อไป ความละเอียดแจ้งแล้ว นั้น

จังหวัดสกลนครขอให้ท่านติดตามและเร่งรัดการดำเนินงานตามประเด็น ทั้ง ๒ ประเด็นดังกล่าว เสร็จแล้วรวบรวมพยานหลักฐาน ซึ่งเป็นเอกสารที่ทางราชการทำขึ้นหรือพยานหลักฐานอื่น เช่น ส.ค.๑ พยานบุคคล เป็นต้น ที่เกี่ยวกับที่ดินแปลง "ทำเลเลี้ยงสัตว์หนองขี้เห็น" พร้อมเสนอความเห็นและข้อเสนอแนะ รายงานจังหวัดสกลนครทราบ **ภายในวันที่ ๒๑ มิถุนายน ๒๕๖๔** เพื่อนำเข้าพิจารณาในที่ประชุม กบร.จังหวัดสกลนคร ต่อไป

จึงเรียนมาเพื่อทราบและพิจารณาดำเนินการ

ขอแสดงความนับถือ

(นายมนต์สิทธิ์ ไพศาลธนวัฒน์)
ผู้ว่าราชการจังหวัดสกลนคร

ที่ทำการปกครองจังหวัด
กลุ่มงานปกครอง
โทร ๐๔๒ - ๗๑๑๔๖๑

ป. ประยูรศักดิ์

"อยู่สกล รักสกล ทำเพื่อสกลนคร"

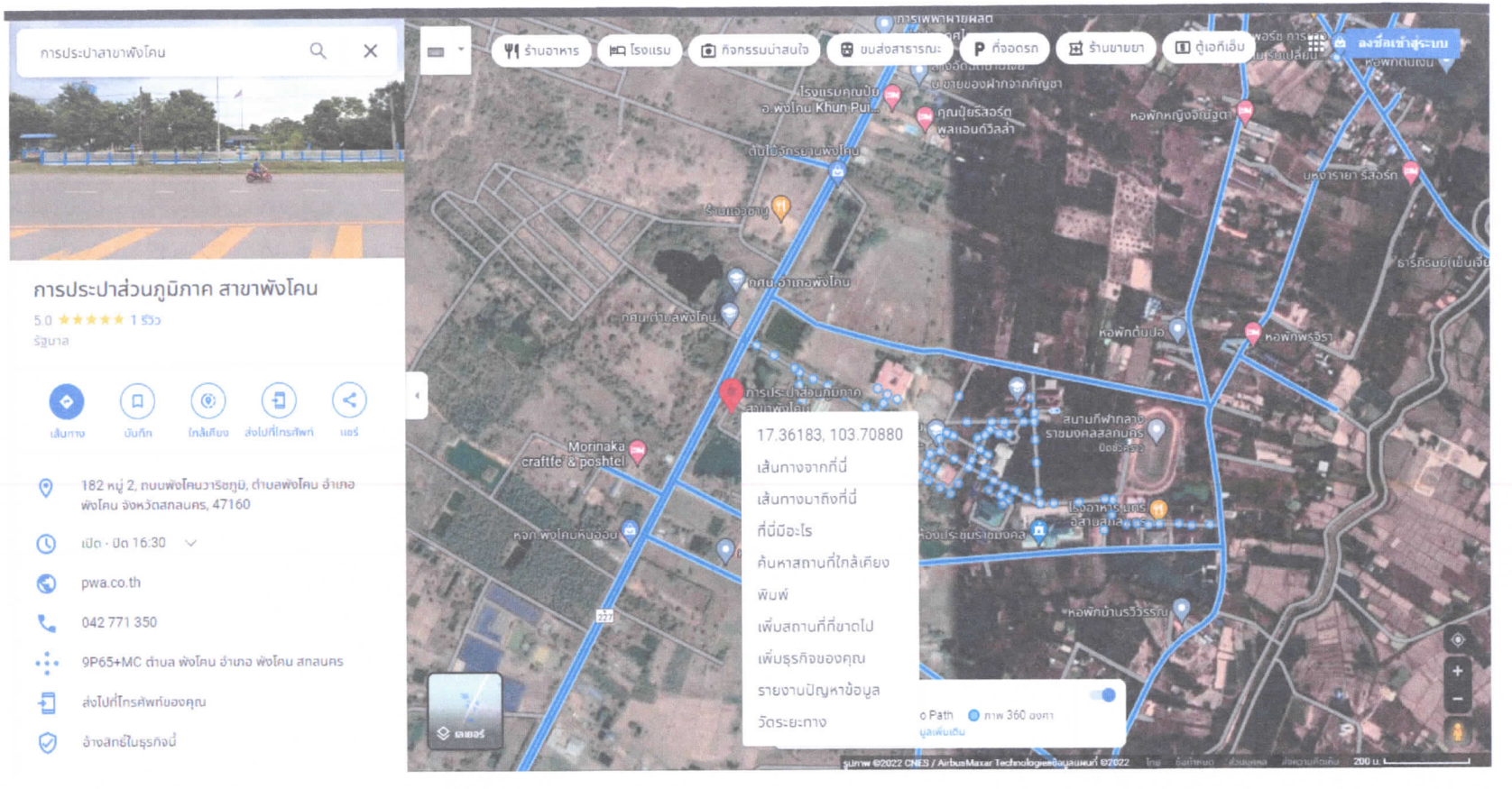
การประปาสาขาพังโคน
การประปาส่วนภูมิภาค สาขาพังโคน
5.0 ★★★★★ 1 รีวิว
รัฐบาล
เส้นทาง
บันทึก
ใกล้เคียง
ส่งไปที่โทรศัพท์
แชร์
182 หมู่ 2, ถนนพังโคนวาริชภูมิ, ตำบลพังโคน อำเภอพังโคน จังหวัดสกลนคร, 47160
เปิด · ปิด 16:30
pwa.co.th
042 771 350
9P65+MC ตำบล พังโคน อำเภอ พังโคน สกลนคร
ส่งไปที่โทรศัพท์ของคุณ
อ้างสิทธิ์ในธุรกิจนี้
ร้านอาหาร
โรงแรม
กิจกรรมน่าสนใจ
ขนส่งสาธารณะ
ที่จอดรถ
ร้านขายยา
ตู้เอทีเอ็ม
ลงชื่อเข้าสู่ระบบ
17.36183, 103.70880
เส้นทางจากที่นี่
เส้นทางมาถึงที่นี่
ที่นี่มีอะไร
ค้นหาสถานที่ใกล้เคียง
พิมพ์
เพิ่มสถานที่ที่ขาดไป
เพิ่มธุรกิจของคุณ
รายงานปัญหาข้อมูล
วัดระยะทาง
Morinaka craftfe & poshtei
หอพักหญิงจันทิตา
หอพักพรจิรา
หอพักบ้านรวิวรรณ
ธารีกรนยิเย็นเจีย
ดูเลเยอร์

กปภ. ศรีสงคราม

แบบสำรวจที่สาธารณประโยชน์ ประจำปีงบประมาณ ๒๕๖๕
(ที่ดินอันเป็นสาธารณสมบัติของแผ่นดินสำหรับพลเมืองใช้ร่วมกัน)
สังกัดการประปาส่วนภูมิภาคเขต 7

๑. ที่สาธารณประโยชน์ประเภทที่ดินสาธารณประโยชน์

ลำดับที่	ชื่อที่สาธารณประโยชน์	สถานที่ตั้งของที่สาธารณประโยชน์ (หมู่ที่ ถนน ตำบล อำเภอ จังหวัด)	เนื้อที่			ทะเบียนที่ดินสาธารณประโยชน์		หนังสือสำคัญสำหรับที่หลวง		เอกสารแสดงที่กัดและตำแหน่งที่ตั้งของที่ดินสาธารณประโยชน์ (ขอเอกสารแนบ)
			ไร่	งาน	วา	มี เลขที่ (ขอเอกสารแนบ)	ไม่มี	มี เลขที่ (ขอเอกสารแนบ)	ไม่มี	
1		ม.1 ต.ศรีสงคราม	9			✓				
		อ.ศรีสงคราม จ.นครพนม								
2	ถนนไพรีสาธารณประโยชน์	ม.9 ต.อากาศ	15			✓				
		อ.อากาศอำนวย จ.สกลนคร								

๒. ที่สาธารณประโยชน์ประเภทเขตควบคุมทางน้ำตามกฎหมายว่าด้วยการเดินเรือในน่านน้ำไทย

ลำดับที่	ชื่อที่สาธารณประโยชน์	แบบบันทึกรายละเอียดการปักหมุดเขตควบคุมทางน้ำ		แผนที่แสดงขอบเขตการปักหลักเขตควบคุมทางน้ำ	
		มี (ขอเอกสารแนบ)	ไม่มี	มี (ขอเอกสารแนบ)	ไม่มี

ผู้รับรองข้อมูล

ลงชื่อ.....ผู้รับรองข้อมูล
(.....)
ผู้อำนวยการกองบริหารทั่วไป

ลงชื่อ.....ผู้ตรวจสอบ
(.....)
หัวหน้างานกฎหมายและนิติกรรม

ธส/43
11 ม.ค.43

ที่ว่าการอำเภอศรีสงคราม
เลขรับที่ 5432
วันที่ 30 / ธ.ค. / 42
เวลา 13.45 น.

ที่ นพ 0022 25791

ศาลากลางจังหวัดนครพนม
ถนนอภิบาลบัญชา นพ 48000

27 ธันวาคม 2542

เรื่อง ขอใช้ที่ดินอันเป็นสาธารณสมบัติของแผ่นดิน

เรียน นายอำเภอศรีสงคราม

อ้างถึง หนังสืออำเภอศรีสงคราม ที่ นพ 0522 2696 ลงวันที่ 7 กันยายน 2542

ตามที่แจ้งผลดำเนินการ กรณี กระทรวงมหาดไทยขอใช้ที่ดินสาธารณประโยชน์ แปลงหนังสือสำคัญสำหรับที่หลวง เลขที่ 28840 บริเวณบ้านปากอูน หมู่ที่ 1 ตำบลศรีสงคราม อำเภอศรีสงคราม เนื้อที่ประมาณ 9 ไร่ เพื่อใช้ก่อสร้างบ้านพักพนักงาน และขยายระบบประปาในการดำเนินกิจการประปาสุขาภิบาล ว่าอยู่ระหว่างติดต่อสอบถามประธานกรรมการเพื่อขอทราบกำหนดนัดหมายวันประชุม เพื่อพิจารณาการขอใช้ที่ดินดังกล่าว ความละเอียดแจ้งแล้ว นั้น

จังหวัดนครพนม ขอให้อำเภอดำเนินการตรวจสอบข้อเท็จจริงเพิ่มเติม ดังนี้

1. การประปาส่วนภูมิภาคได้เข้าไปใช้ประโยชน์ในพื้นที่ดังกล่าวแล้วหรือไม่ อย่างไร และเพียงใด

2. ที่สาธารณประโยชน์ดังกล่าวอยู่ในเขตปฏิรูปที่ดิน หรือเขตป่าหรือไม่ อย่างไร หากอยู่ในเขตปฏิรูปที่ดินขอทราบด้วยว่าอยู่ในเขตพื้นที่ดำเนินการ หรือพื้นที่นอกเขตดำเนินการ และให้จัดส่งสำเนาพระราชกฤษฎีกากำหนดเขตปฏิรูปที่ดิน หรือประกาศเขตดังกล่าวพร้อมแผนที่ไปเพื่อพิจารณาด้วย

จึงเรียนมาเพื่อทราบและสั่งให้เจ้าหน้าที่ที่เกี่ยวข้องดำเนินการตามนัยดังกล่าวโดยด่วน เสร็จแล้วแจ้งผลการดำเนินการให้จังหวัดทราบเพื่อพิจารณาดำเนินการต่อไป

สำเนาถูกต้อง

ขอแสดงความนับถือ

(นายบัวลี พรหมประ
พนักงานที่ดิน 5

(หม่อมหลวงสีหชาติ ศุขสวัสดิ)
เจ้าพนักงานที่ดินจังหวัด ปฏิบัติราชการแทน
ผู้ว่าราชการจังหวัดนครพนม

สำนักงานที่ดินจังหวัด
กลุ่มงานวิชาการ
โทร. 320804 – 6
โทรสาร. 511432